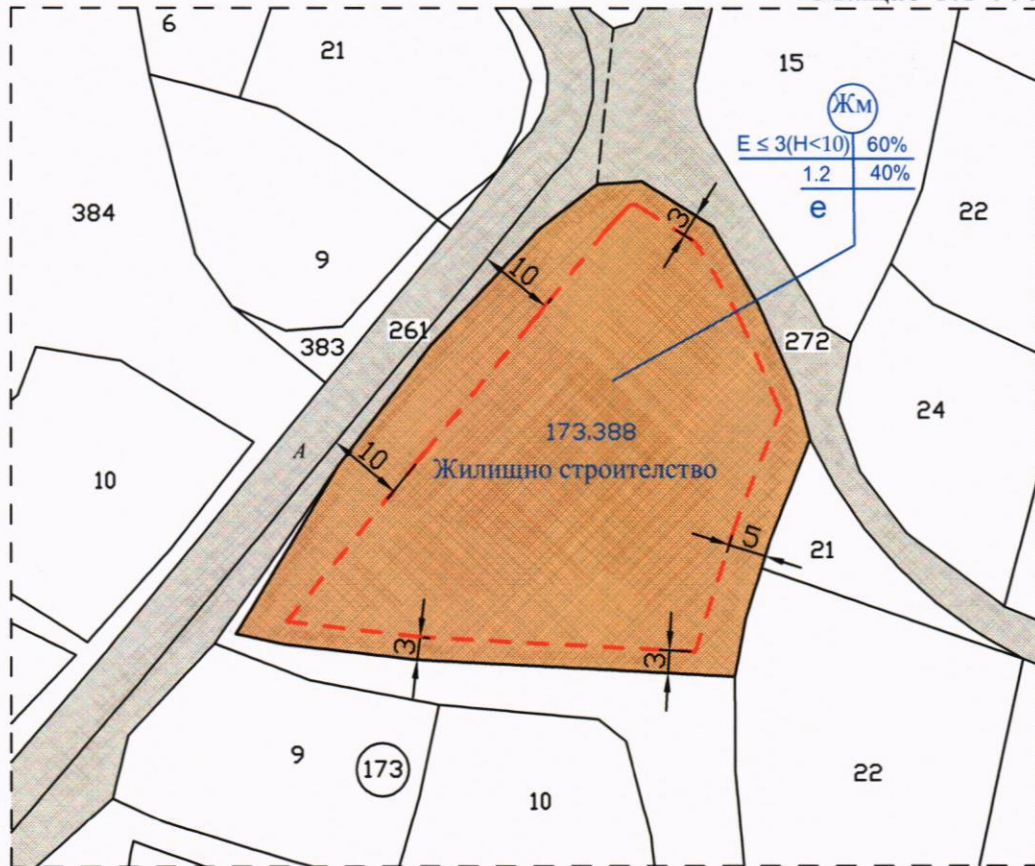


ПЛАН ЗА ЗАСТРОЯВАНЕ /ПЗ/
 в УПИ 173.388 в местност "Над техникума" в
 землището на гр. Сопот, Община Сопот

Мащаб 1:1 000


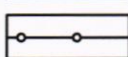




Технически показатели: Площ на имота: 2 499 м²; Площ на площадка на застрояване: 673 м²

Градоустройствени показатели:

Номер на квартал	Номер на поземлен имот и/или на урегулиран поземлен имот	Устройствена зона	Поземлен имот с установено предназначение	Етажност височина в(м)			Градоустройствени параметри			Начин на застрояване			
				задължителна	максимална	възможна "от-до"	плътност на застрояване	К инт	минимална озеленена площ	Свободно - е	Свързано в два съседни имота-д	Свързано - с	Забележка
5	14	ЖМ		<3 (<10)			60%	1.2	40%	●			

ЛЕГЕНДА:

-  Ограничителна линия на застрояване
-  Граница на промяна на режима на устройство и застрояване в квартала
-  Обслужващ път
-  Жилищна устройствена зона с преобладаващо застрояване с малка височина и плътност



РЗИ - Пловдив

Съгласува:

Проект № 21.09-1018/23.10.19 г.

Нач.отдел ПБПЗ и ЗТЕ