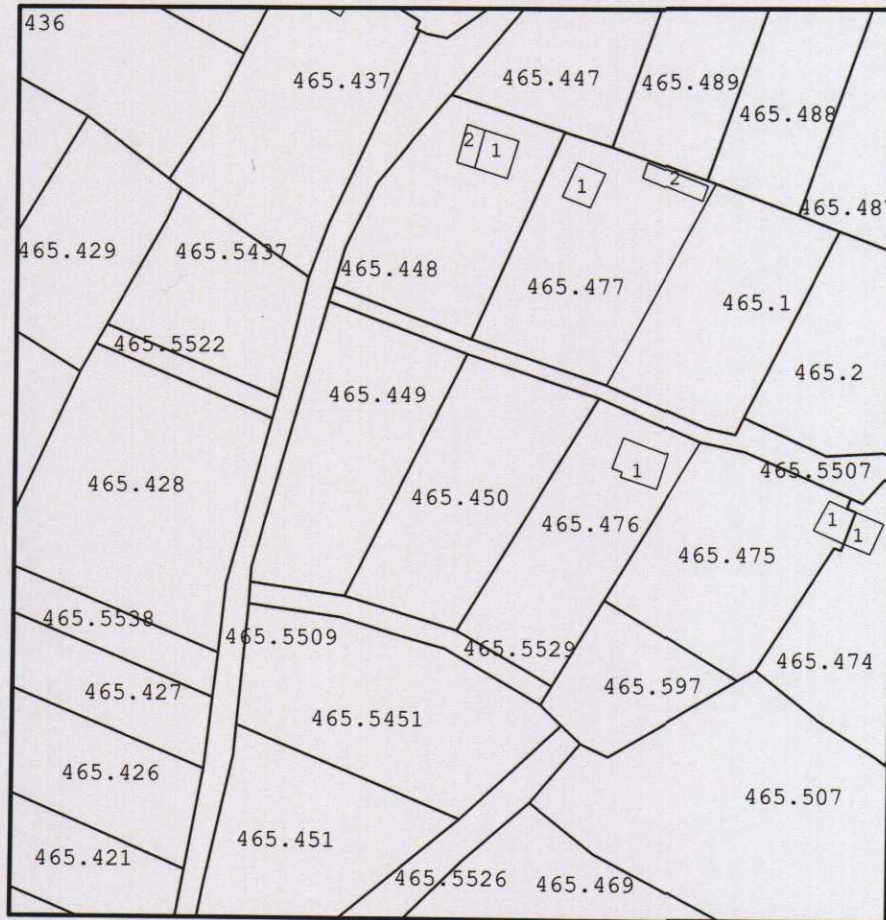


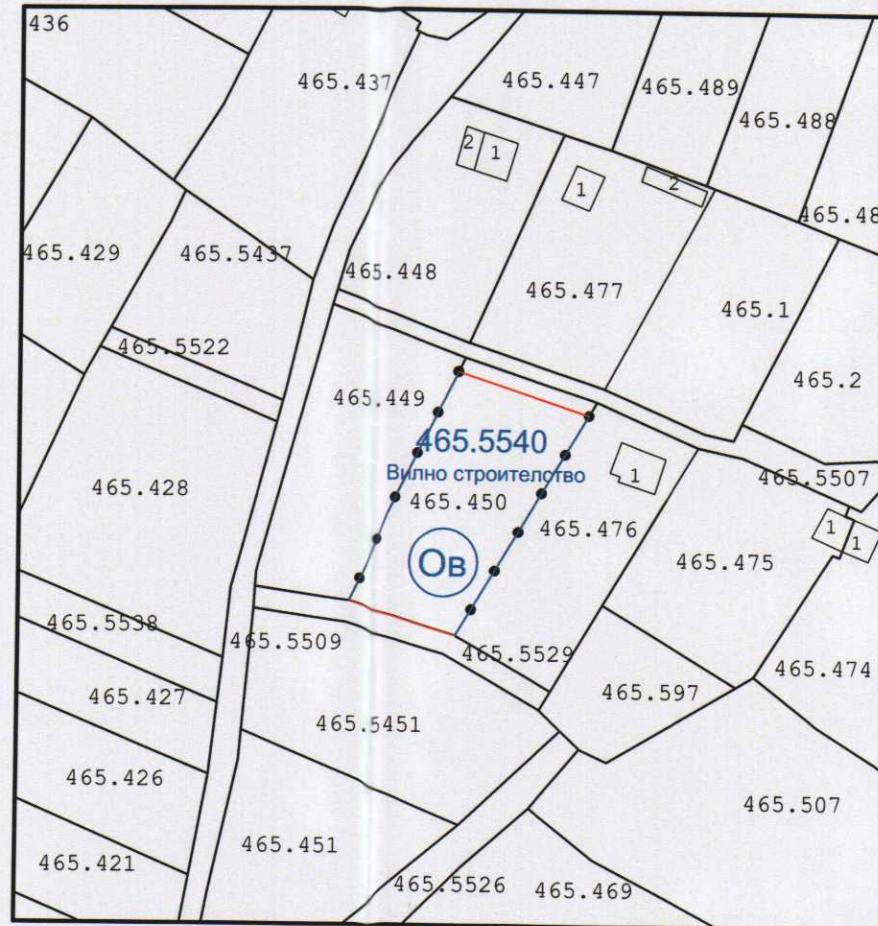
ОПОРЕН ПЛАН - М 1:1000

в териториалният обхват на ПИ с ид.68080.465.450 м.Манастирски лозя по КККР на гр. Сопот, одобрени със зап.№ РД-18-8/ 11.03.2011 г., на ИД на АГКК



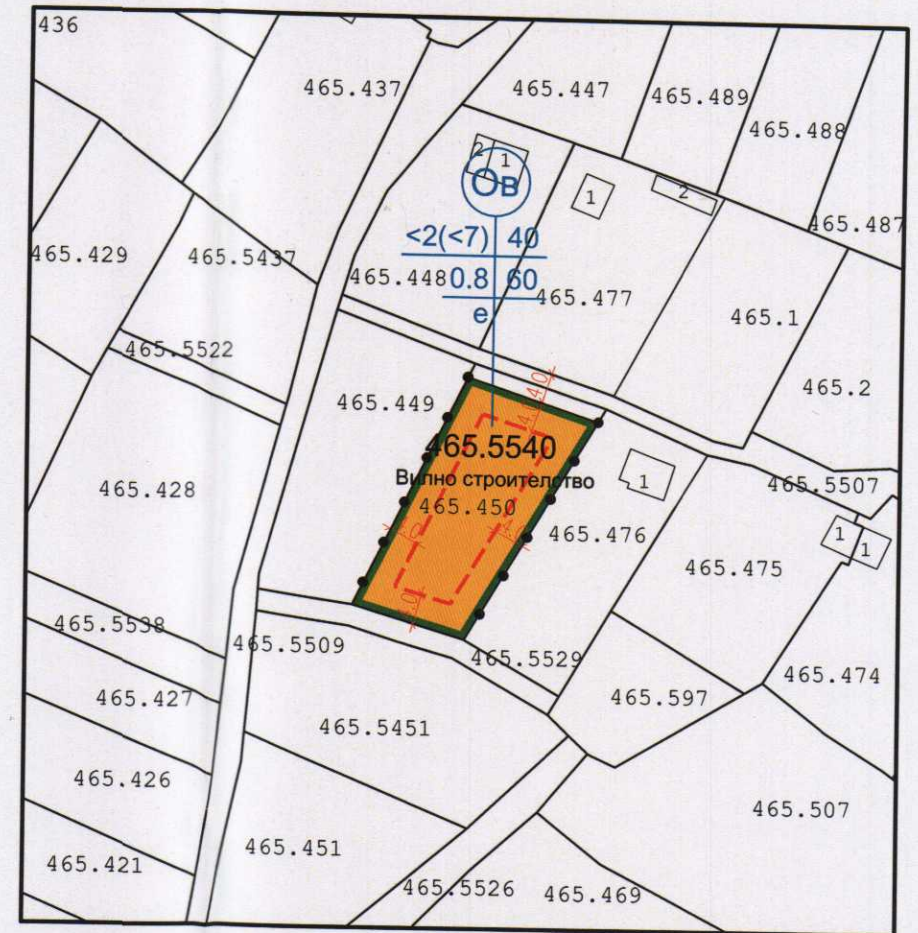
ПЛАН ЗА РЕГУЛАЦИЯ - М 1:1000

в териториалният обхват на ПИ с ид.68080.465.450 м.Манастирски лозя по КККР на гр. Сопот, общ. Сопот - създава УПИ 465.5540 за ВИЛНО СТРОИТЕЛСТВО



ПЛАН ЗА ЗАСТРОЯВАНЕ - М 1:1000

на новообразуван УПИ 465.5540 за ВИЛНО СТРОИТЕЛСТВО



ЛЕГЕНДА:

- - регулационни линии
- - граница на промяна на режима на устройство и застрояване
- - - - ограничителна линия на застрояване
- Вилна зона /Ов/

I. Технически показатели на ПИ:

68080.465.450 600 кв. м.

II. Технически показатели на УПИ:

УПИ 465.5540 564 кв. м.

III. Градоустройствени показатели на проектни УПИ :

Номер на поземлен имот или на урегулиран поземлен имот	Устройствена зона	Поземлен имот с установено предназначение	Етажност (височина в м)			Градоустройствени параметри			Начин на застрояване		
			задължителна	максимална	възможна "от-до"	плътност на застрояване	К инт	минимална озеленена площ	Свободно - е	Свързано в два съседни имота - д	Свързано - с
465.5540	Ов	Вилно строителство	<math><2(<7)</math>			40	0.8	60	●		

Забележка: Съгласно действащият ОУП на община Сопот, ПИ с ид.68080.465.450, попада в зона 2/Ов - Зона за вилен отдых

ТРАСИРВЪЧНИ ДАННИ на проектен УПИ 465.5540

№	X,m	Y,m
1	4725550.500	438775.046
2	4725544.808	438792.412
3	4725515.605	438774.927
4	4725520.065	438760.023



Проектант ПЗ: / арх. Д. Дочев /

ОБЕКТ:	ПУП - ПРЗ в териториалният обхват на ПИ с ид.68080.465.450 м.Манастирски лозя по КККР на гр. Сопот, общ. Сопот - създава УПИ 465.5540 за "Вилно строителство"
ВЪЗЛОЖИТЕЛ:	ИВАНКА ГЕНЧЕВА ИЛИЕВА
ЧЕРТЕЖ:	ПЛАН ЗА РЕГУЛАЦИЯ И ЗАСТРОЯВАНЕ
ЧАСТ:	ПУП
ФАЗА:	еднофазно
МАЩАБ:	М 1:1000
дата:	2020 год.
ПРОЕКТАНТ:	инж. Стойко Цочев, рег.№ 29108, КИИП арх. Дочо Дочев, рег.№ 01431, КАБ