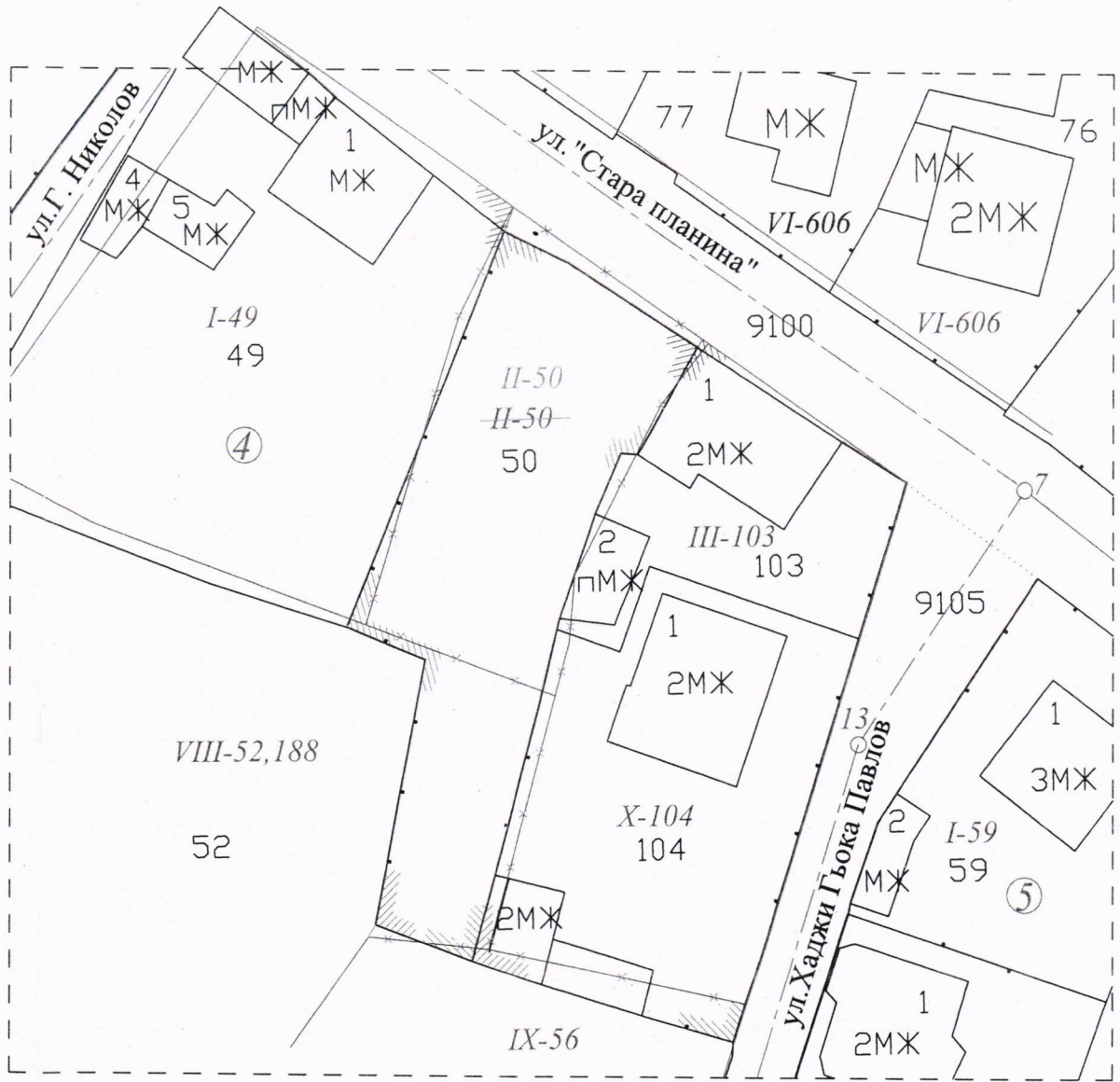







ПЛАН ЗА РЕГУЛАЦИЯ/ПР/  
за УПИ II-50 в кв. 4 (ПИ 68080.501.50)  
в гр. Сопот, ул. "Стара планина" № 8





ЛЕГЕНДА

М 1:500

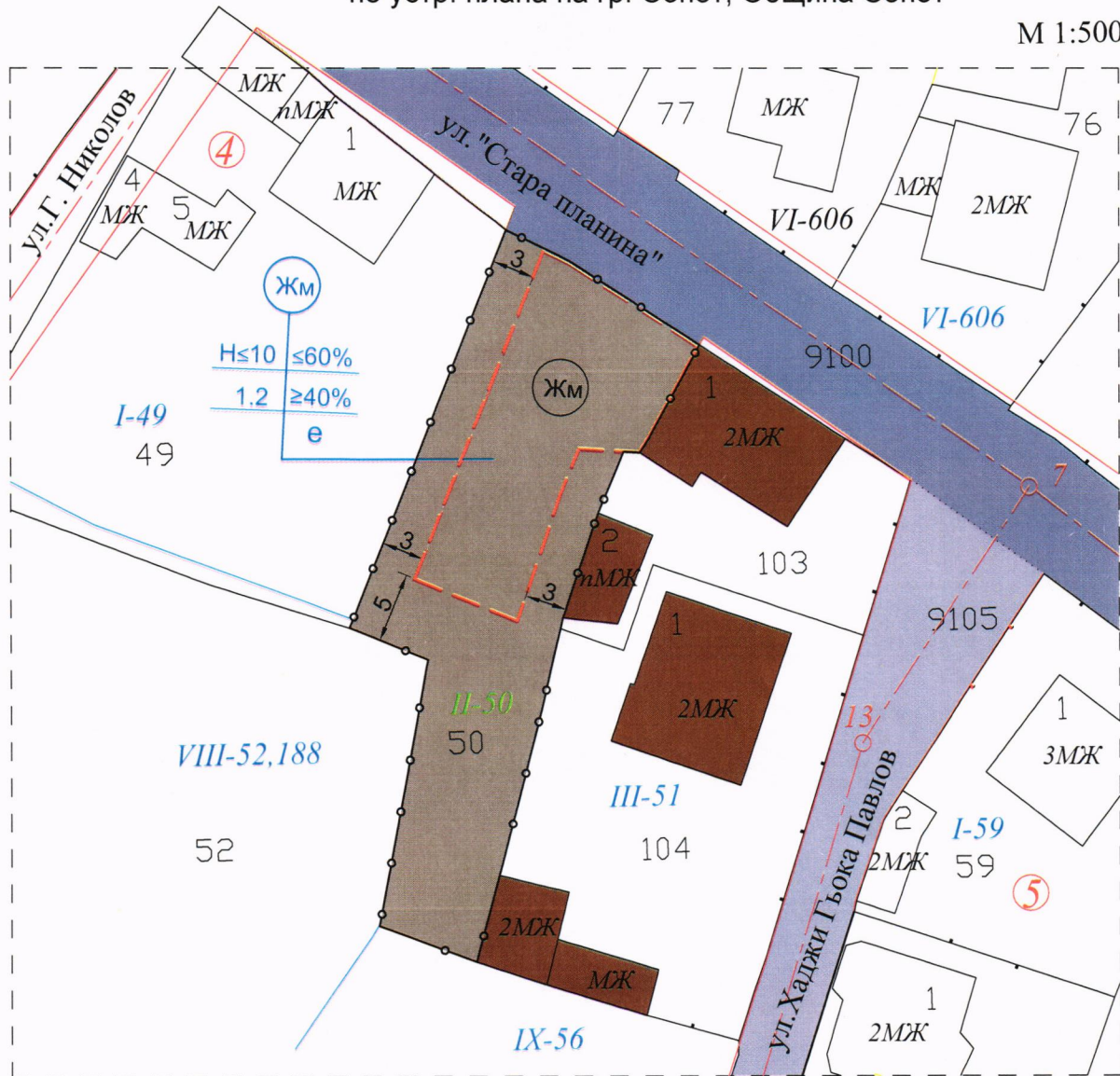
Линии по:

-  Кадастрална карта
-  Улична регулация
-  Парцелни граници по регулация
-  Нова улична регулация
-  Нова парцелна граница

 Свѣдѣние гмг Част на проекта по удостоверение за ППР	КАМАРА НА ИНЖЕНЕРИТЕ С ИНВЕСТИЦИОННОТО ПРОЕКТИРАНЕ
	ПЪЛНА ПРОЕКТАНТОСА ПРИГОДНОСТ
	Регистрационен № 07321
	инж. ИВАН СТОЙНЕВ ДИМИТРОВ
	Подпис: 
	ВАЖИ С ВАЛИДНО УДОСТОВЕРЕНИЕ ЗА ПОЛЪЗУВАНЕТА ВЪВЕДЕНА

ПЛАН НА ЗАСТРОЯВАНЕ /ПЗ/  
за УПИ II-50 в кв. 4  
по устр. плана на гр. Сопот, Община Сопот

М 1:500



Легенда на цветовете:

- Жилищна устройствена зона с преобладаващо застрояване с малка височина и плътност
- Улица
- Ограничителни линии на застрояване
- Граница на промяна на режима на устройство и застрояване в квартала



Номер на квартал	Номер на поземлен имот и/или на урегулиран поземлен имот	Устройствена зона	Поземлен имот с установено предназначение	Етажност (височина в м)			Градоустройствени параметри			Начин на застрояване			Забележка (кадастр. номер)
				задължителна	максимална	възможна "от-до"	плътност на застрояване	К инт	минимална озеленена площ	Свободно - е	Свързано в два съседни имота - Д	Свързано - С	
4	II-50	Жм		≤ 10	≤ 60%	1.2	60%	1.2	40%	●			501.50