

ИЗВЛЕЧЕНИЕ ОТ КАДАСТРАЛНАТА КАРТА на гр. СОПОТ
 за ПИ 68080.137.387 в местност "Над техникума"
 в землището на гр. Сопот, Община Сопот,
 одобрена със заповед РД-18-8 от 11.03.2011 г. на
 Изпълнителния директор на АГКК

Мащаб 1:1 000



Площ на имот с индифик. № 68080.173.387
 в местност "Над техникума": 3 062 м²

Собственик:

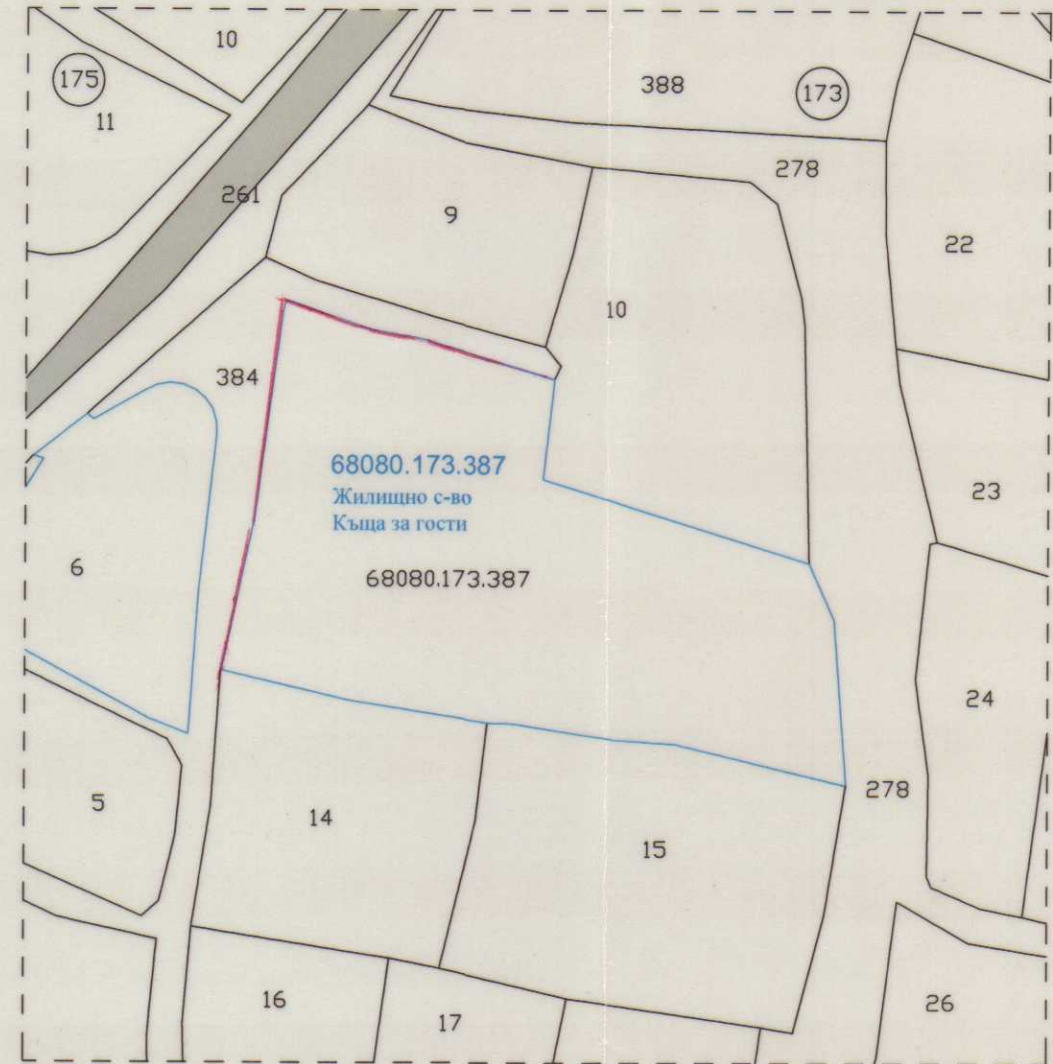
ЦЕНТЪР РЕГИОН ГРУП ЕООД с документи за собственост:

- НА № 79; том 16; дело 3388 рег. № 5112 от 6.12.2007 г.
- вписан в службата по вписванията гр. Карлово
- НА № 150; том 6; дело 1002; рег. № 1705 от 09.07.2009 г.

За Възложителя: *[Signature]*

ПЛАН ЗА РЕГУЛАЦИЯ/ПР/
 за УПИ IV-173.387 (ПИ 68080.173.387) в местност "Над техникума"
 в землището на гр. Сопот, Община Сопот

Мащаб 1:1 000



Площ на УПИ IV-173.387
 в местност "Над техникума": 3 062 м²



**ПЛАН ЗА ЗАСТРОЯВАНЕ /ПЗ/
в УПИ 173.387 в местност "Над техникума" в
землището на гр. Сопот, Община Сопот**





Мащаб 1:1 000



Градоустройствени показатели:

Номер на квартал	Номер на поземлен имот и/или на урегулиран поземлен имот	Устройствена зона	Поземлен имот с установено предназначение	Етажност височина в(м)			Градоустройствени параметри			Начин на застрояване			
				задължителна	максимална	възможна "от-до"	плътност на застрояване	К инт	минимална озеленена площ	Свободно - е	Свързано в два съседни имота-Д	Свързано - с	Забележка
173	388	ЖМ		<3 (<10)			50%	1.2	40%	●			

ЛЕГЕНДА:

-  Ограничителна линия на застрояване
-  Граница на устройствената зона
-  Обслужващ път
-  Жилищна устройствена зона с преобладаващо застрояване с малка височина и плътност

