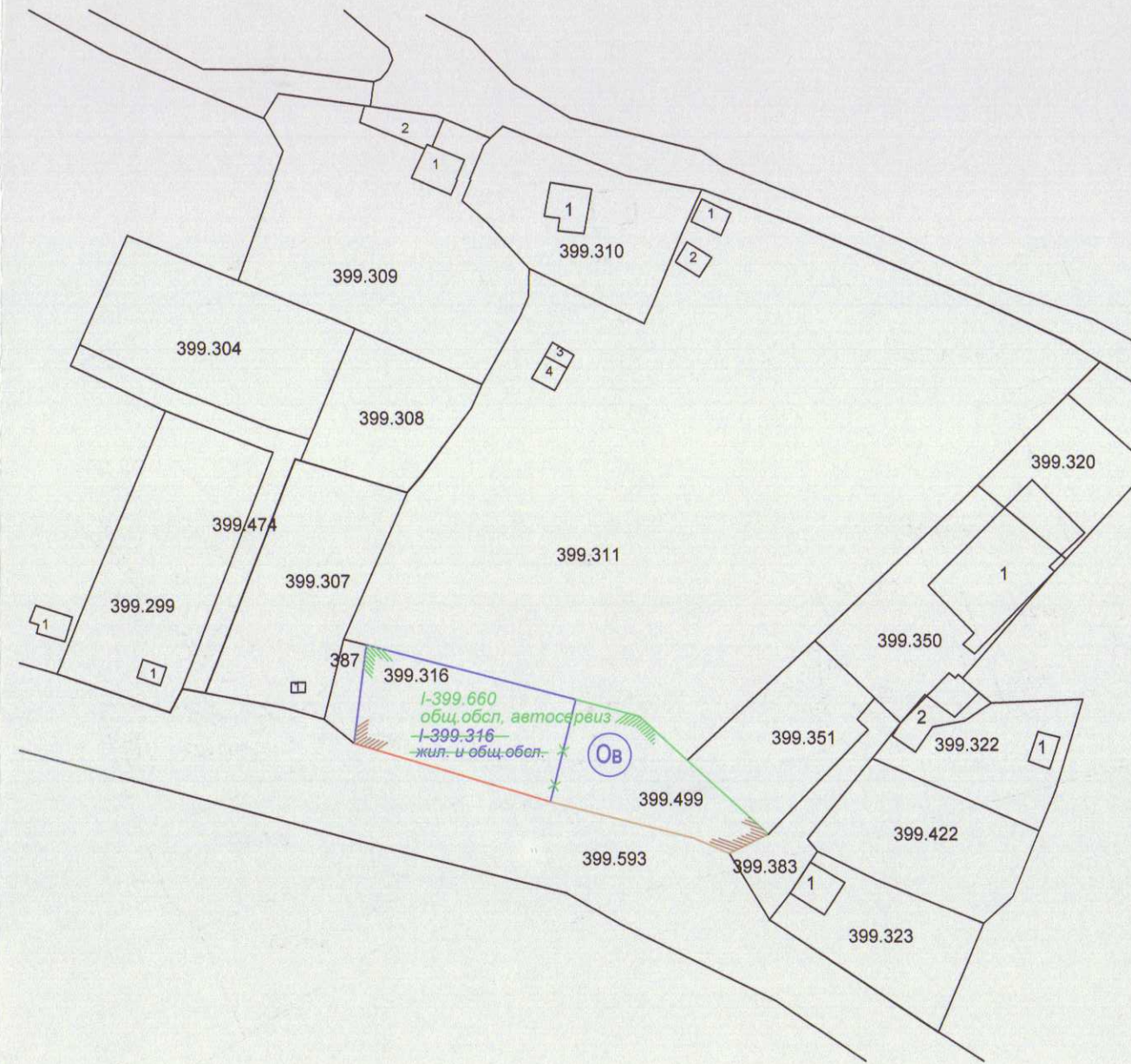


ИЗВЛЕЧЕНИЕ

1. от КАДАСТРАЛНА КАРТА НА ГР. СОПОТ
за ПИ 68080.399.316, ПИ 68080.399.499
2. от действащ ПУП -ПРЗ, одобрен със заповед РД-09-415/20.11.2019г.
за УПИ I-399.316 в землището на гр. Сопот местност "Бозалан",
община Сопот

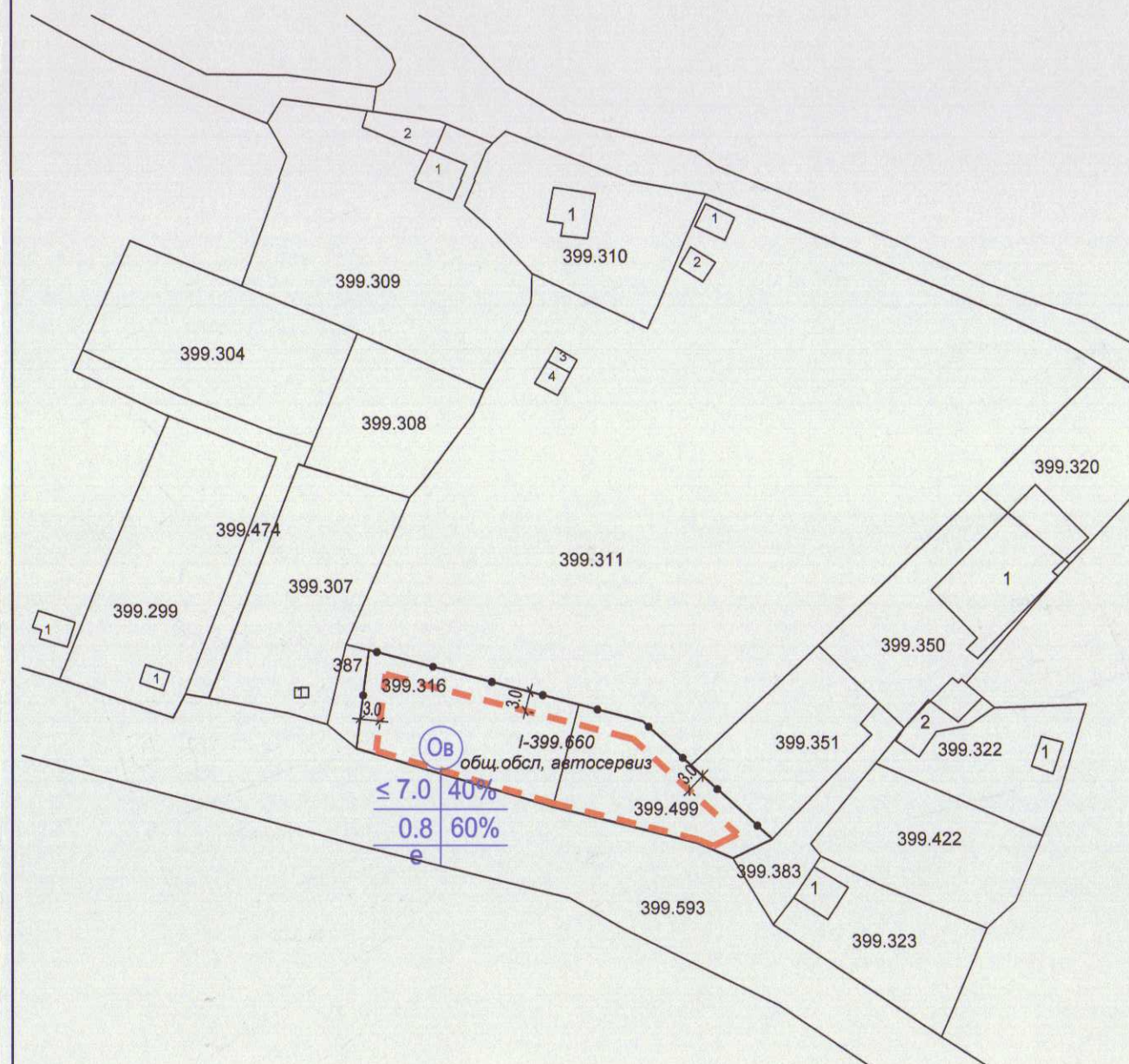
М 1:1000



ПЛАН ЗА ИЗМЕНЕНИЕ НА РЕГУЛАЦИЯ

за разширяване на УПИ I-399.316 в землището на гр. Сопот
местност "Бозалан", община Сопот
(ПИ 68080.399.316, ПИ 68080.399.499)

М 1:1000



ПЛАН ЗА ЗАСТРОЯВАНЕ

за УПИ I-399.660 в землището на гр. Сопот
местност "Бозалан", община Сопот
(ПИ 68080.399.316, ПИ 68080.399.499)

М 1:1000

Номер на квартал, масив	Номер на поземлен имот или на урегулиран поземлен имот	Устроителна зона	ПИ с установено предназначение	Етажност (м)	Градостроителни параметри			Начин на застрояване
					плътност на застрояване (%)	К инт	минимална осветлена площ	
399	I - 399.660	Ов	общ. обл., автосервис	≤7	≤40	≤0.8	≥60	свободно е



ЛЕГЕНДА

— огранич. линия на застрояване
— граница на промяна на режим на устр. и застрояване


Съгласен с проекта възложител:
Деан Петков Робашки

Подпис:

ИЗМЕНЕНИЕ НА ПУП-ПЛАН ЗА РЕГУЛАЦИЯ И ЗАСТРОЯВАНЕ за промяна предназначението на земед. земя за неземед. нужди (съгласно чл.67а, ал.1 от ППЗОЗЗ)

за разширяване на УПИ I-399.316 (ПИ 68080.399.316) , м-т "Бозалан", землище гр. Сопот, представляващо ПИ с променено предназнач. с ПИ 68080.399.499, представляващо имот за процедура за промяна на предназначението

проектанти:



М 1:1000

ФАЗА : ОКОНЧАТЕЛЕН ПРОЕКТ

ДАТА : 10.2021г.