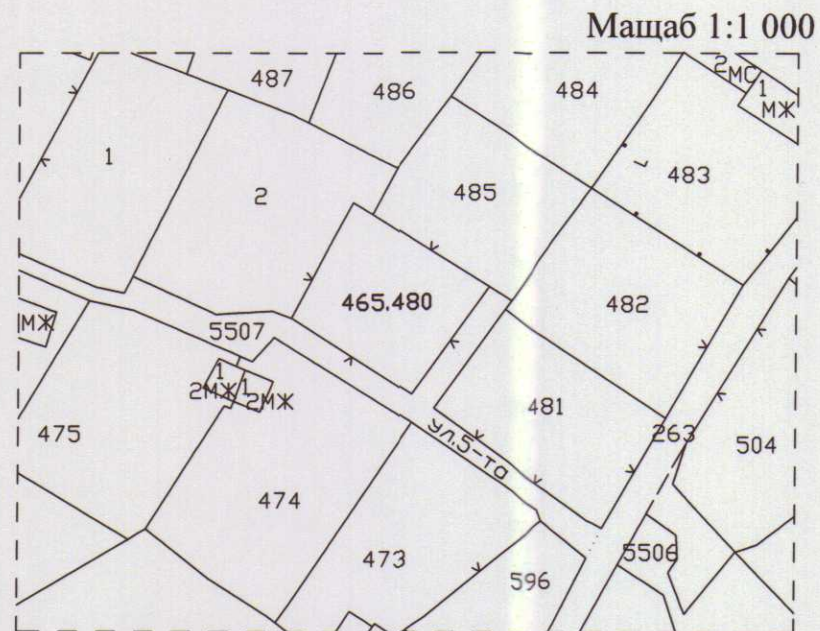


ИЗВЛЕЧЕНИЕ ОТ КАДАСТРАЛНАТА КАРТА на гр. СОПОТ  
за ПИ 68080.465.480 в местност "Манастирски лозя"  
в землището на гр. Сопот, Община Сопот



Площ на поземления имот с индифик. № 68080.465.480  
в местност "Манастирски лозя": 351 м<sup>2</sup>

Собственик:


**Румен Иванов Русков** с документи за собственост:

Договор за покупко-продажба вписан в службата по вписванията гр. Карлово  
Акт № 142, том 1; рег. 220; от 23.01.2014 г.

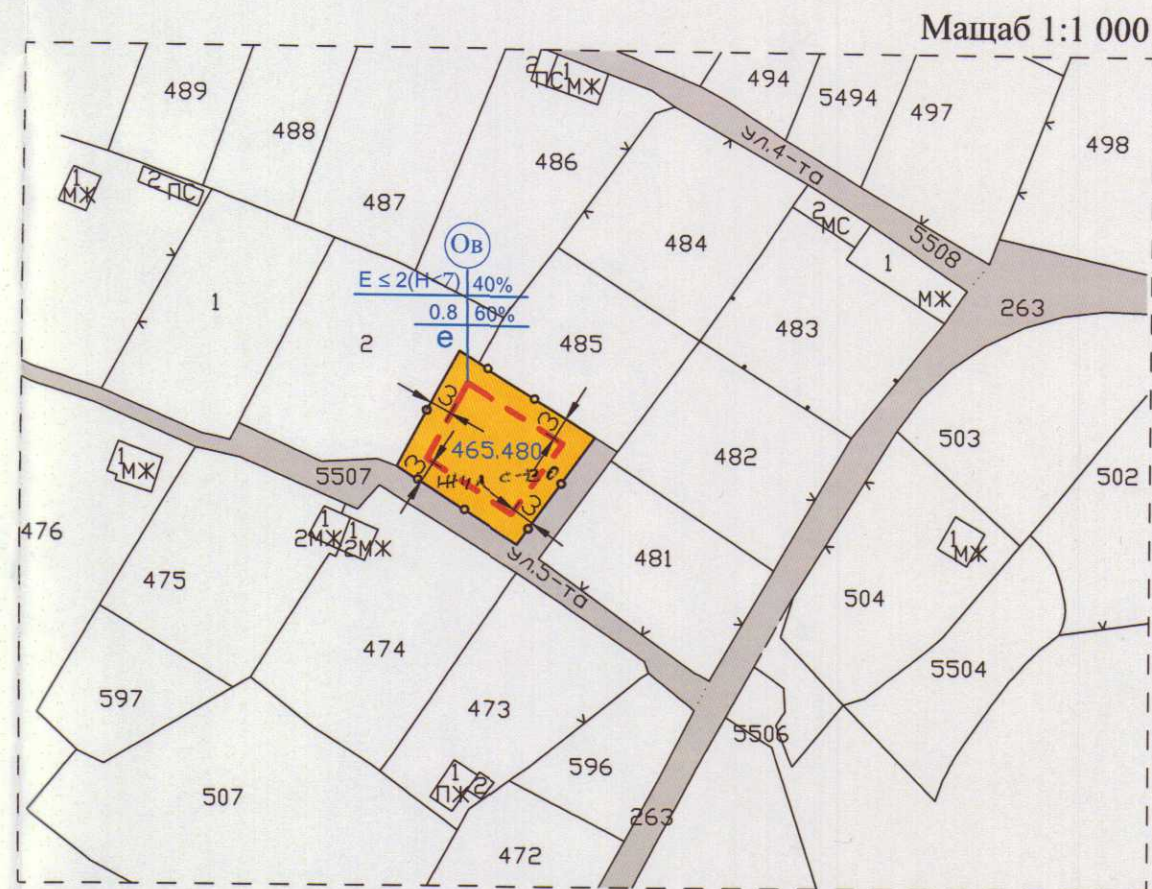
ПЛАН ЗА РЕГУЛАЦИЯ/ПР/  
за УПИ 465.480 (ПИ 68080.465.480) в местност "Манастирски лозя"  
в землището на гр. Сопот, Община Сопот



Площ на УПИ 465.480  
в местност "Манастирски лозя": 351 м<sup>2</sup>



ПЛАН ЗА ЗАСТРОЯВАНЕ /ПЗ/  
в УПИ 465.480 в местност "Манастирски лозя" в  
землището на гр. Сопот, Община Сопот



Градоустройствени показатели:

Номер на квартал	Номер на поземлен имот и/или на урегулиран поземлен имот	Устройствена зона	Поземлен имот с установено предназначение	Етажност височина в(м)		Градоустройствени параметри			Начин на застрояване			Забележка
				задължителна	максимална	възможна "от-до"	плътност на застрояване	К инт	минимална озеленена площ	Свободно - е	Свързано в два съседни имота-Д	
480	465	Ов		<2 (<7)		40%	0.8	40%	●			

ЛЕГЕНДА:

- Ограничителна линия на застрояване
- Граница на промяна на режима  
на устройство и застрояване в квартала
- Обслужващ път
- Рекреационна устройствена зона  
за вилен отдиш

За Възложителя:

