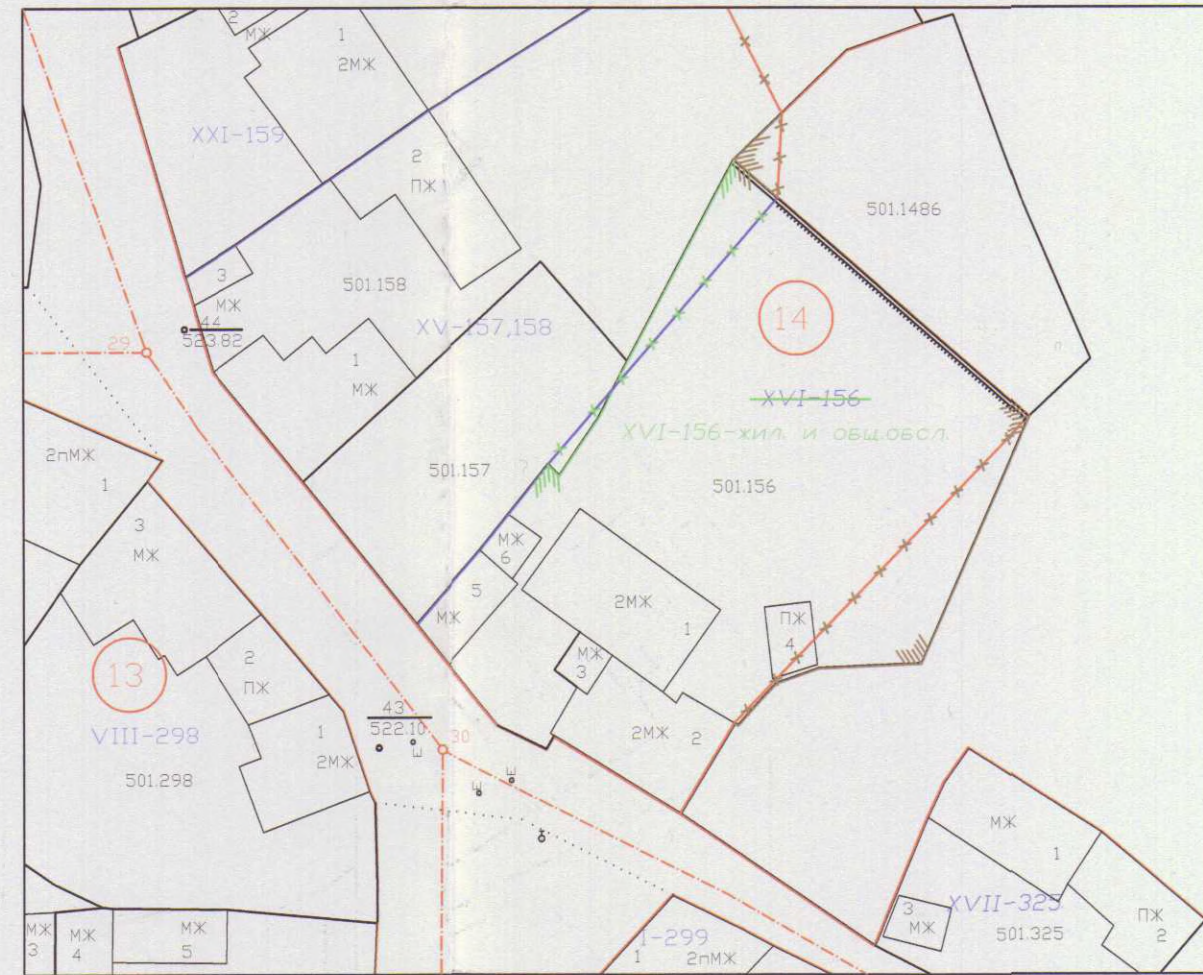




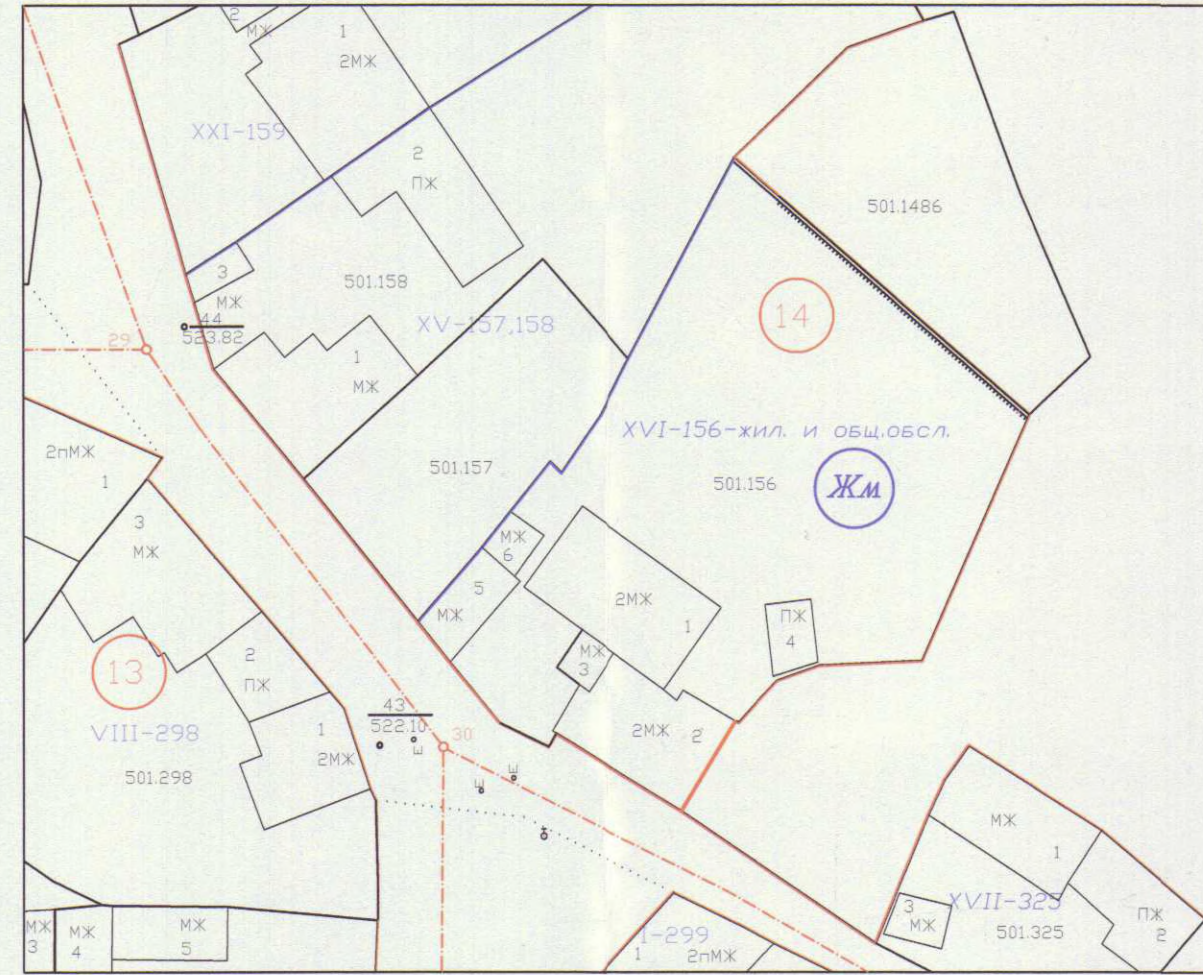
ИЗВАДКА
за УПИ XVI-156 от кв. 14 по действащия
Регулационен план на гр. Сопот,
одобрен със Заповед 1060/1973г.

M 1:500



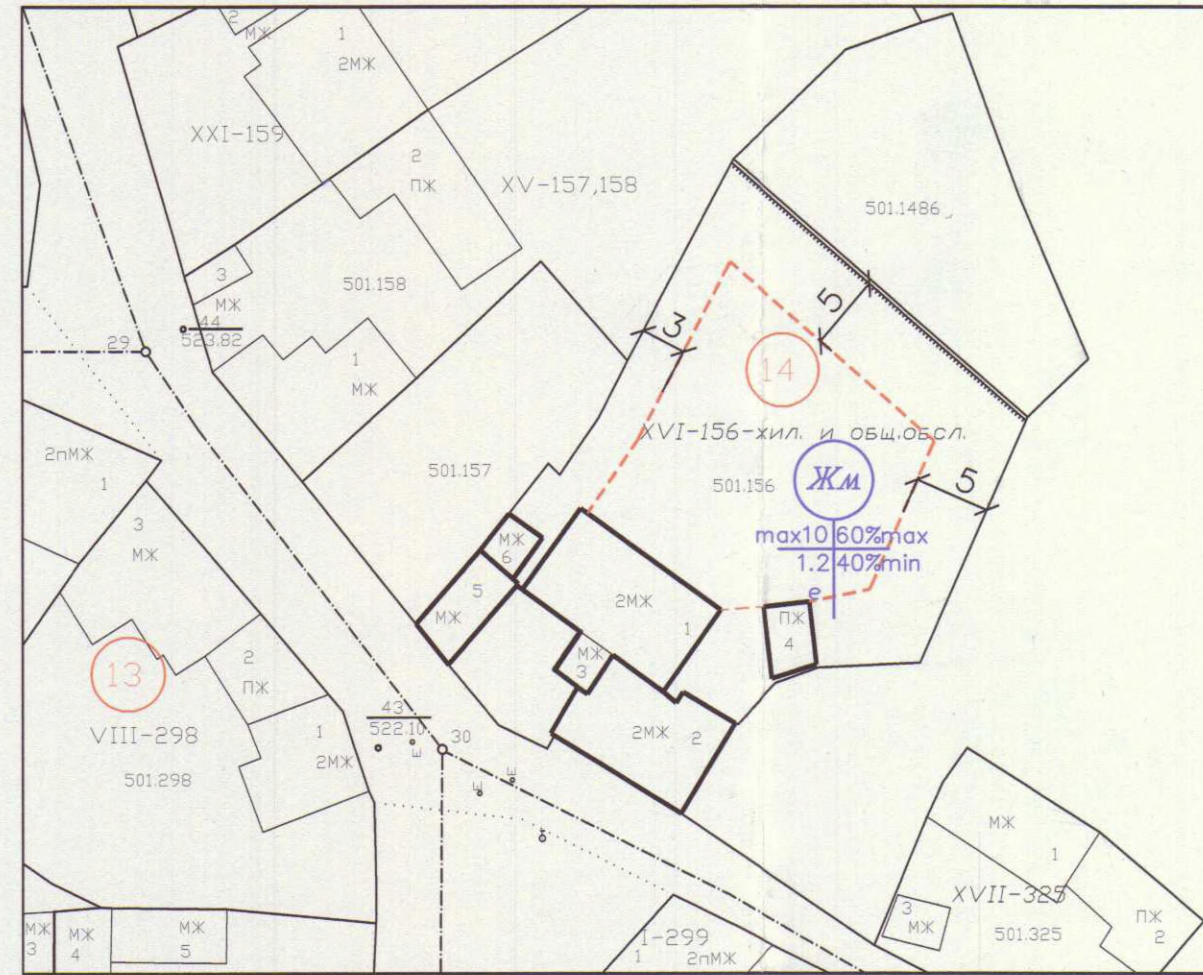
ПРОЕКТ ЗА ИЗМЕНЕНИЕ
на УПИ XVI-156 от кв. 14 по действащия
Регулационен план на гр. Сопот

M 1:500



ПЛАН ЗА РЕГУЛАЦИЯ
на УПИ XVI-156-жил. и общ.обсл. от кв. 14 по действащия
Регулационен план на гр. Сопот

M 1:500



ПЛАН ЗА ЗАСТРОЯВАНЕ
на УПИ XVI-156-жил. и общ.обсл. от кв. 14 по действащия
Регулационен план на гр. Сопот

M 1:500

- ЗАДЪЛЖИТЕЛНА ЛИНИЯ НА ЗАСТРОЯВАНЕ
- - - - - ОГРАНИЧИТЕЛНА ЛИНИЯ НА ЗАСТРОЯВАНЕ

ГРАДОУСТР. ПОКАЗАТЕЛИ за УПИ XVI-156	
ПЛЪТНОСТ	max 60%
ЗЕЛ. ПЛОЩИ	min 40%
Кинт	max 1.2
ЕТАЖНОСТ	max 10м /3ет./
ИНВЕСТИТОР: РАЙНА ЧАВДАРОВА	

ОБЕКТ: Проект за ПУП -ПРЗ/План за Регулация
и План за Застрояване/ на
УПИ XVI-156, кв. 14 по плана на гр. Сопот

	МАЩАБ:	1:500
	ФАЗА:	ПУП
	ЧАСТ:	АРХИТЕКТУРА
	ДАТА:	03.2022г
	ЛИСТ:	1/1