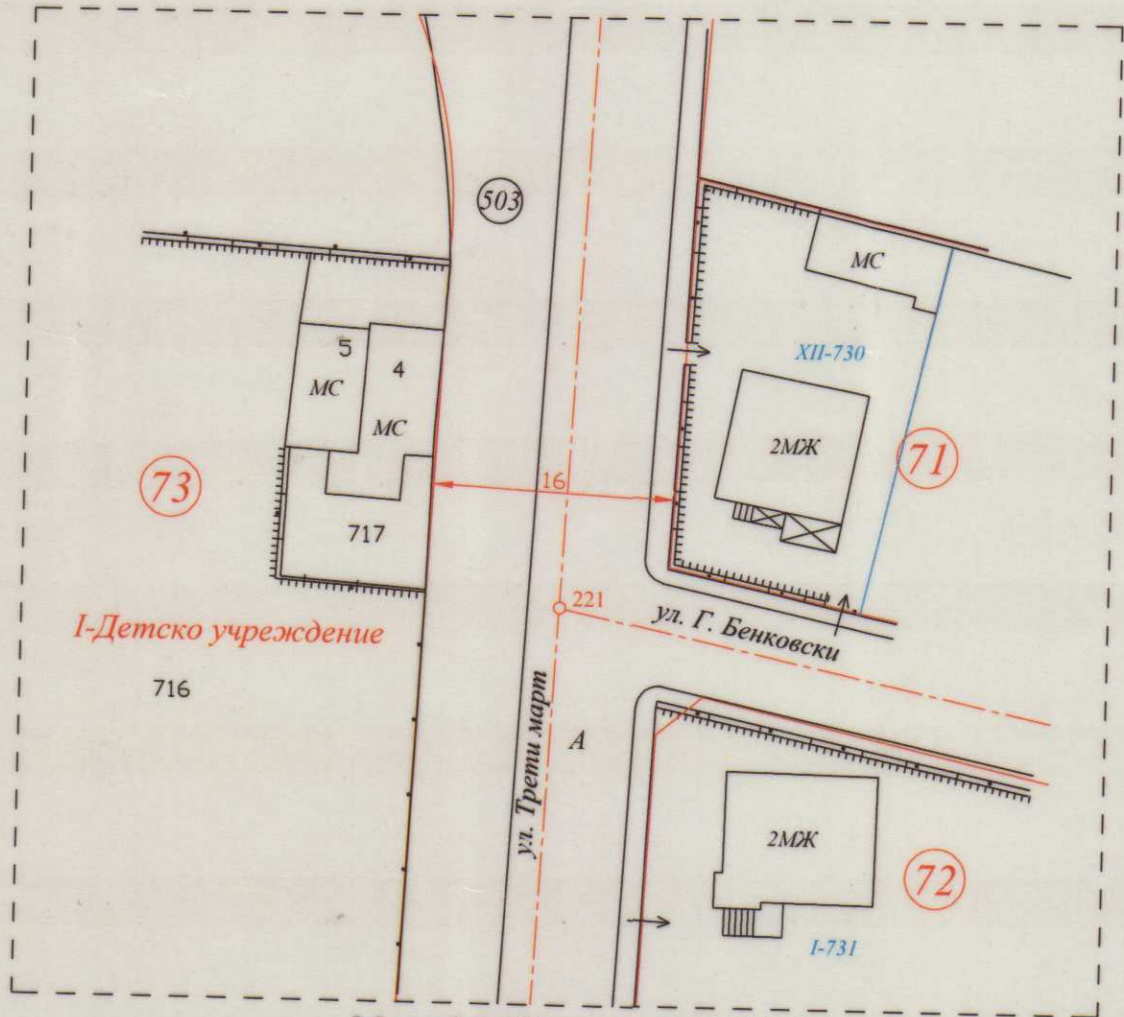


# КОМБИНИРАНА СКИЦА ЗА ПЪЛНА ИДЕНТИЧНОСТ

на УПИ I-Детско учреждение в кв. 73;  
имот с идентификатор 68080.503.717  
гр. Сопот, ул. "Иван Вазов" № 72, Община Сопот  
Имот 68080.503.717 по КККР на гр.Сопот одобрени  
със заповед № РД-18-52/16.11.2011 г.  
на Изпълнителния директор на АГКК  
или УПИ I-Детско учреждение в кв. 73 от действащия  
регулационен план на гр. Сопот одобрен със заповед № 1160 от 1973 г.



Мащаб 1:500

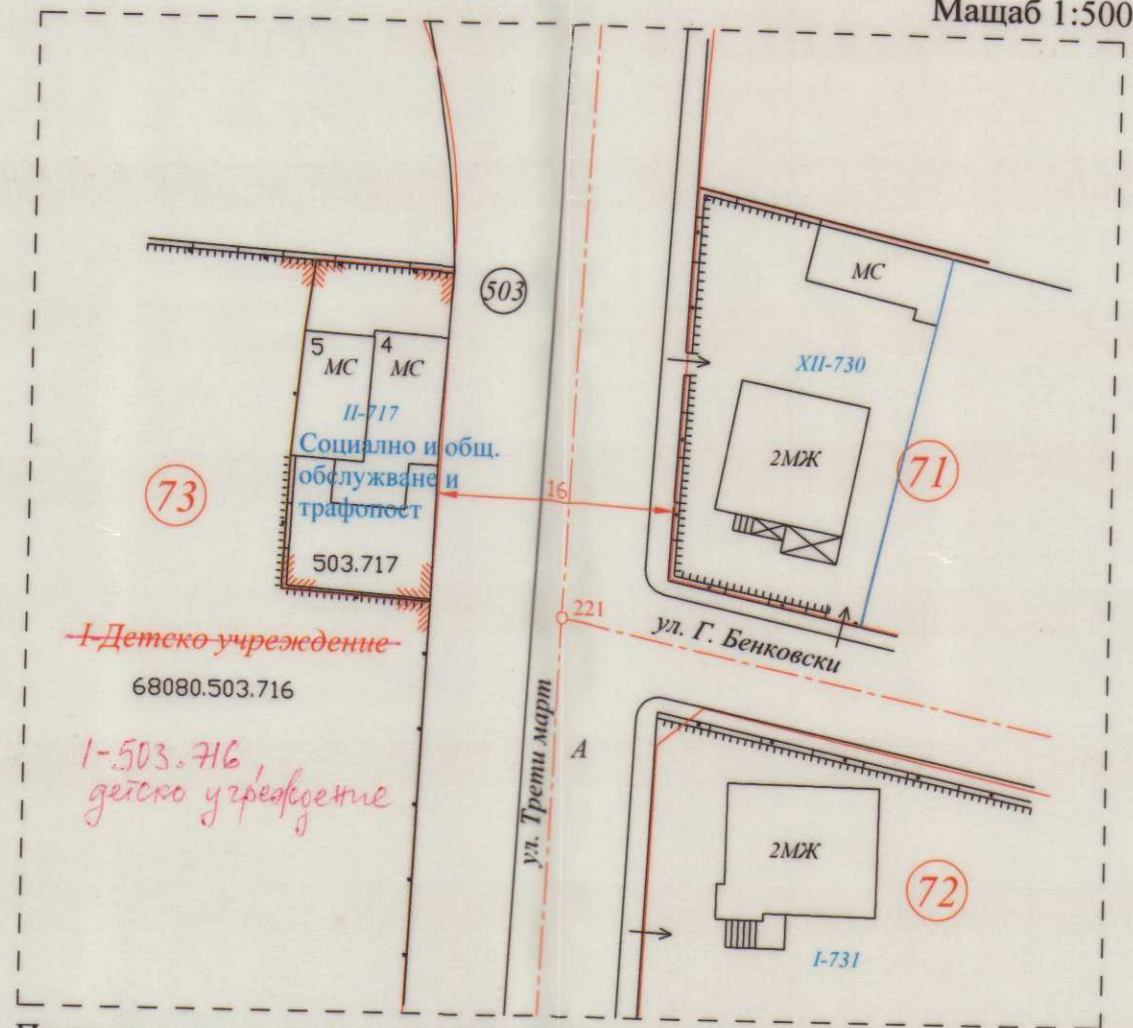
ЛЕГЕНДА:  
Линии по:

- Кадастрална карта
- Улична регулация
- Вътрешни регулационни граници



# ПЛАН ЗА РЕГУЛАЦИЯ за УПИ II-717 в кв. 73, по действащия устройствен план на гр. Сопот, одобрен със заповед 1160 от 1973 г.

Мащаб 1:500



Площ на имот с индифик. № 68080.503.717: 212 m<sup>2</sup>

Собственик:  
"РОБАК" ООД с Договор за продажба:  
№ 91; том 6; рег. № 1482 от 08.05.2019 г.  
вписан в службата по вписванията гр. Карлово



ЛЕГЕНДА:  
Линии по:

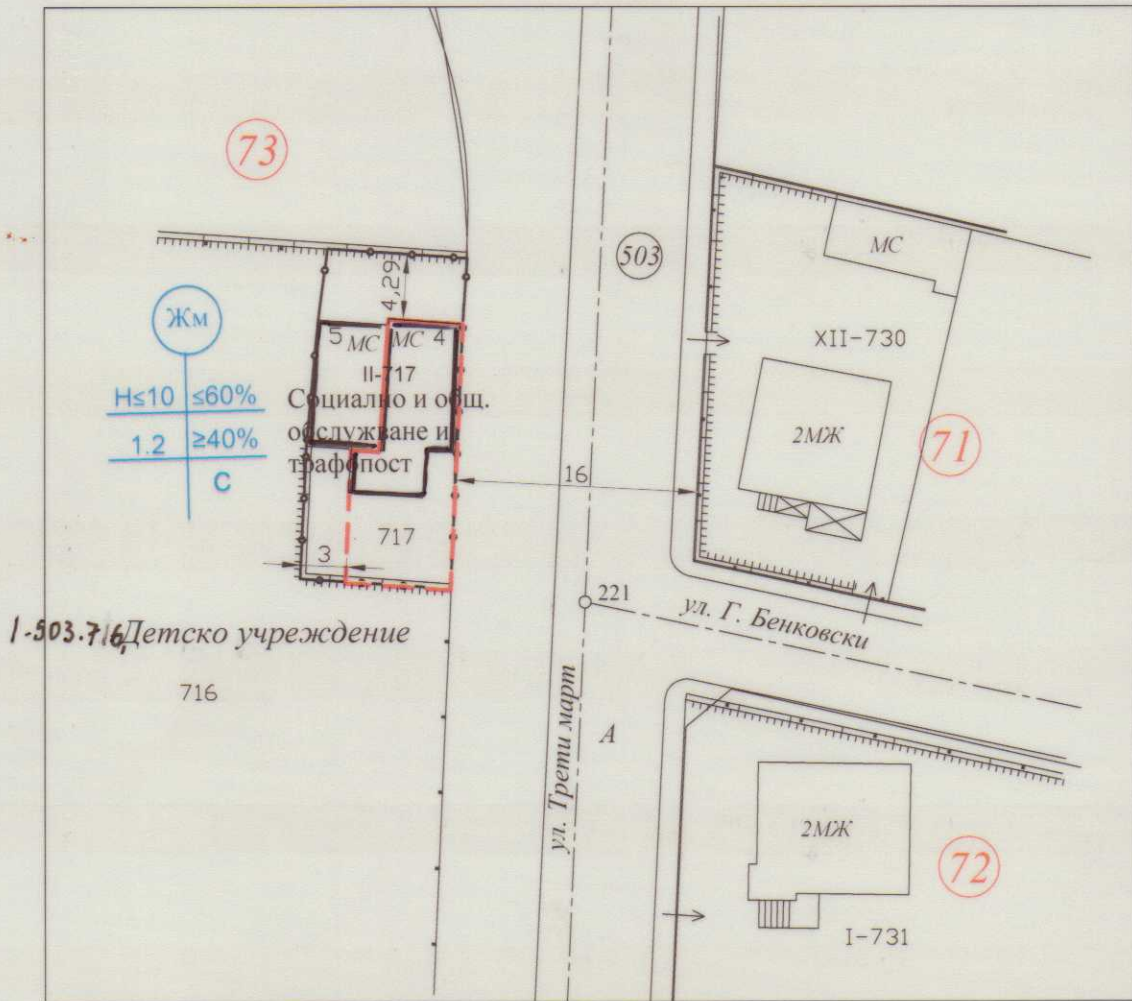
- Кадастър действителен
- Регулационна линия

Юни 2022 г.

Възложител:

**ПЛАН НА ЗАСТРОЯВАНЕ /ПЗ/  
за УПИ II-717 в кв. 73  
по устр. плана на гр. Сопот, Община Сопот**

Мащаб 1:500



Легенда на цветовете:

- Задължителна линия на застрояване
- - - Ограничителна линия на застрояване
- |— Граница на промяна на режима на устройство и застрояване в квартала



Номер на квартал	Номер на поземлен имот и/или на урегулиран поземлен имот	Устройствена зона	Поземлен имот с установено предназначение	Етажност (височина в м)			Градоустройствени параметри			Начин на застрояване			Забележка (кадастр. номер)
				задължителна	максимална	възможна "от-до"	плътност на застрояване	К инт	минимална озеленена площ	Свободно - е	Свързано в два съседни имота - Д	Свързано - с	
73	II-717	ЖМО			3 (10)		60%	1.2	40%	●			503.717