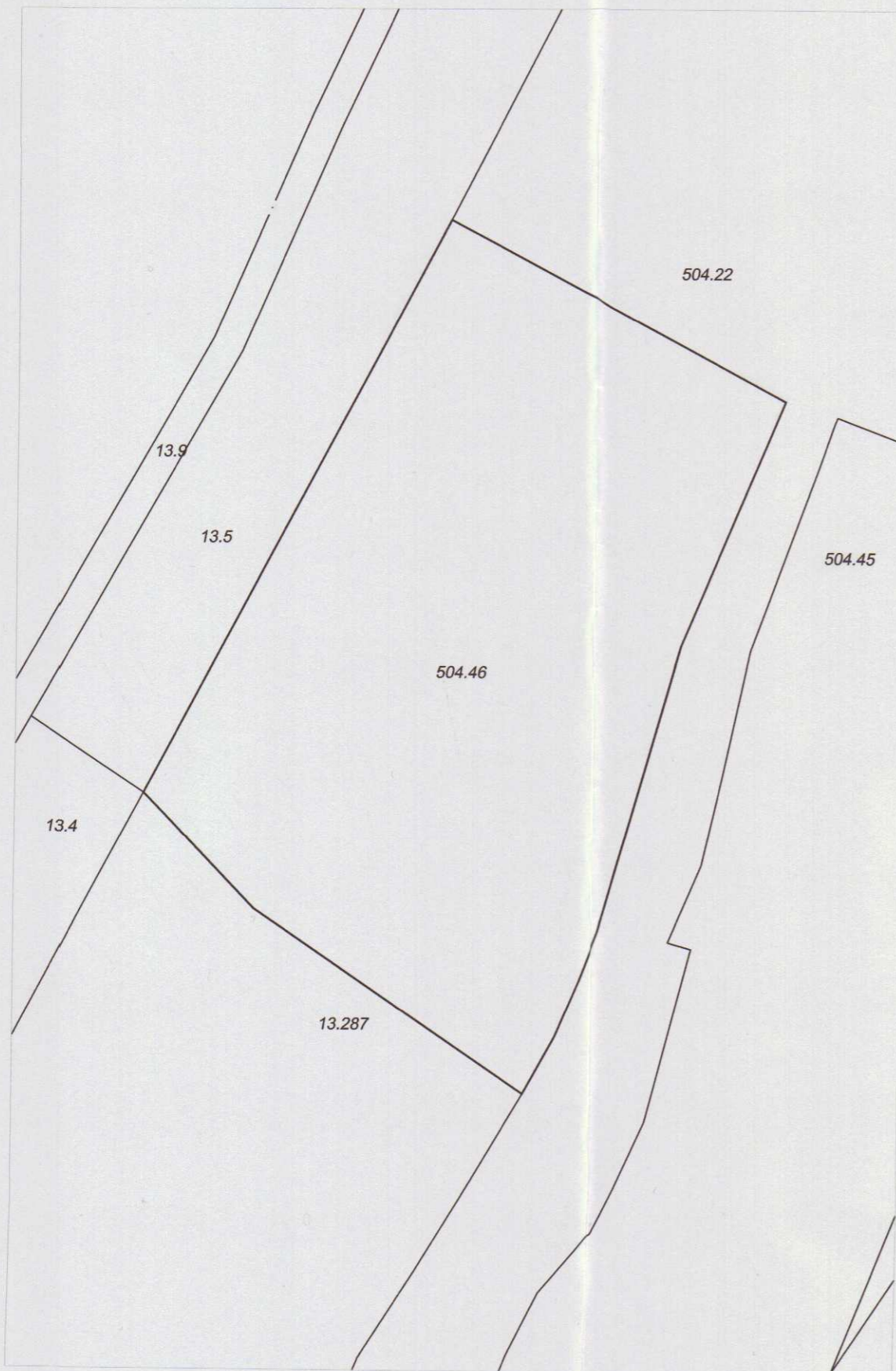


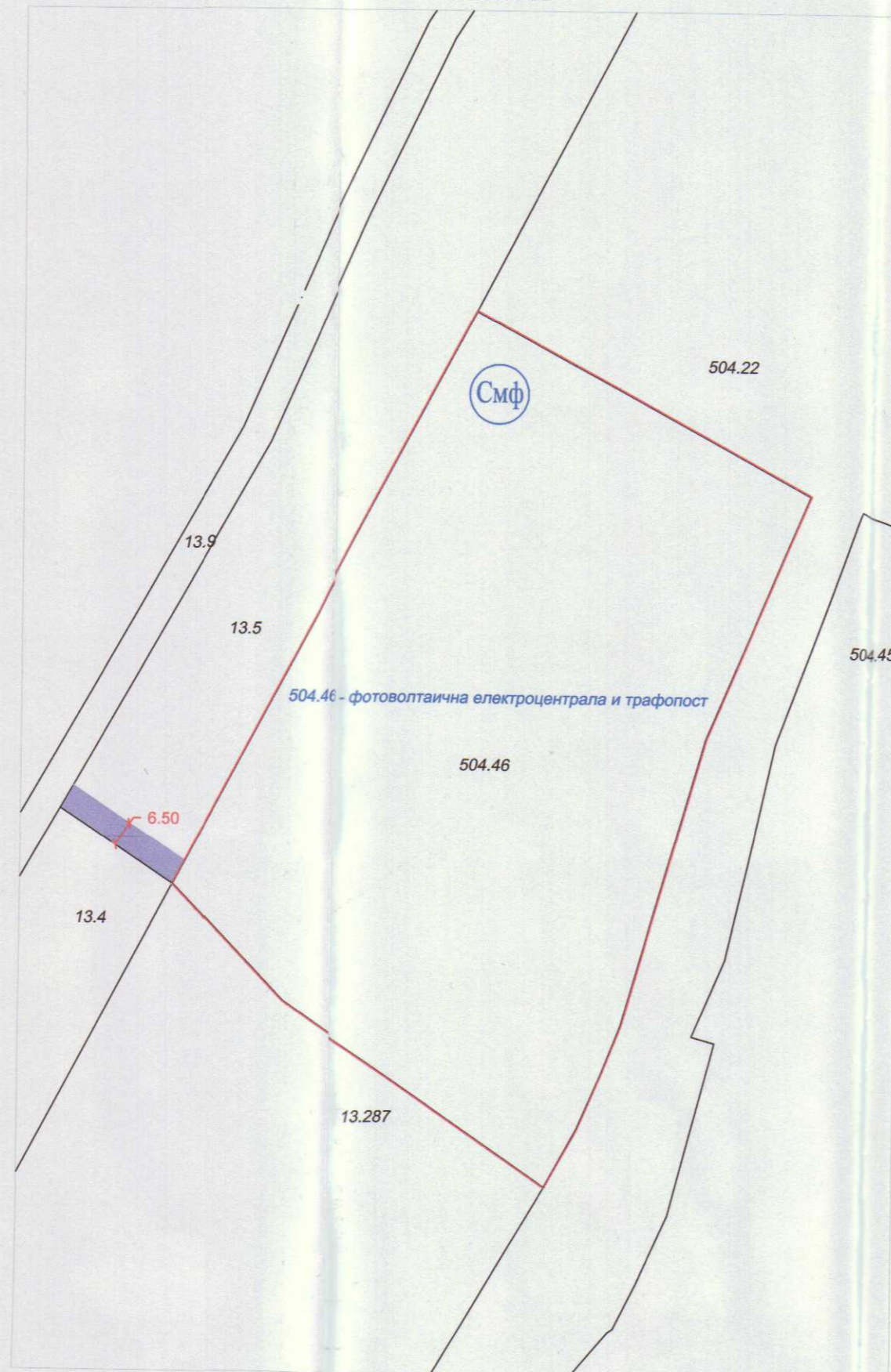
Извлечение от действащата кадастрална карта на гр. Сопот
за ПИ с идентификатор 68080.504.46, общ. Сопот

М 1:1500



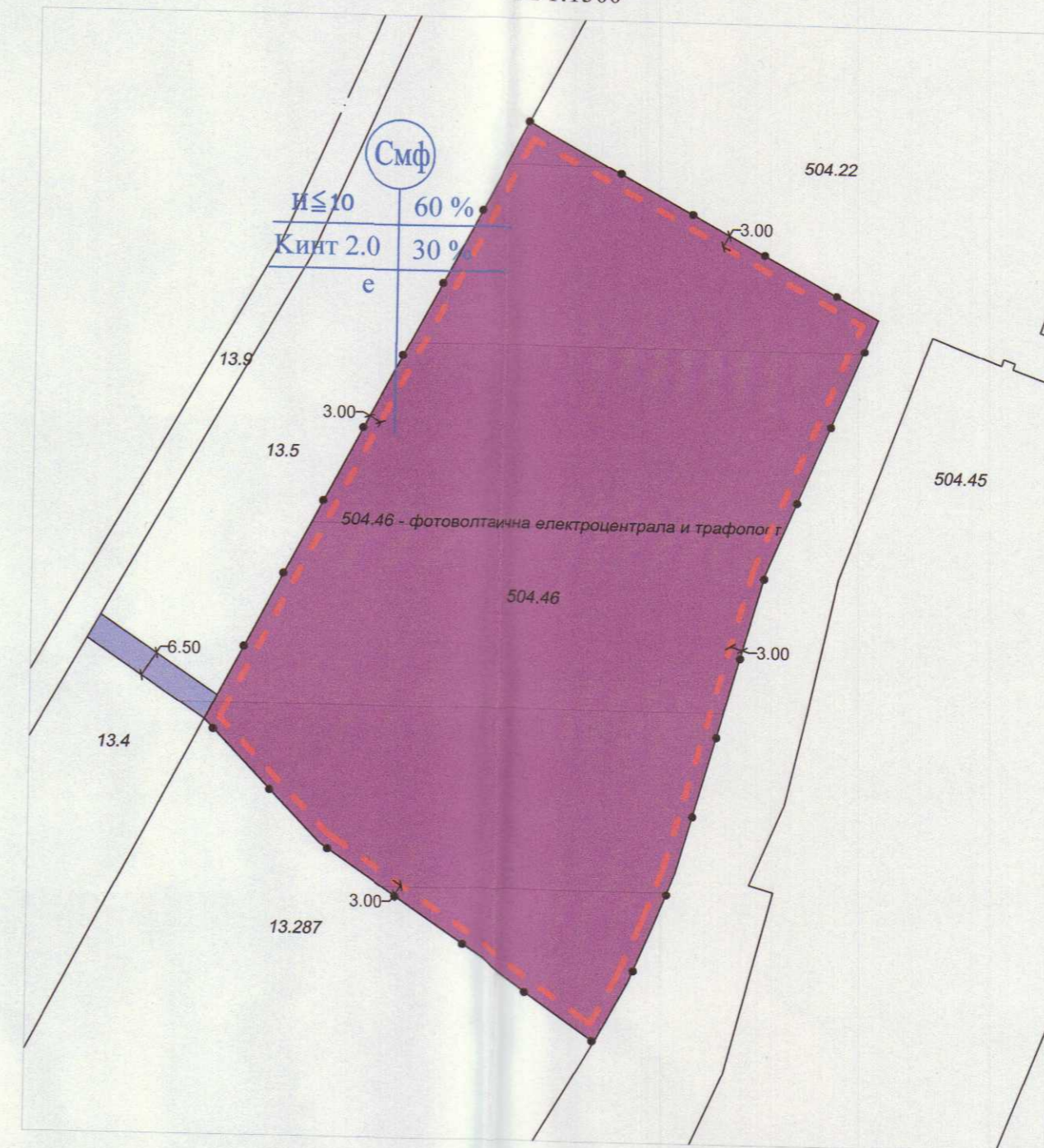
Проект за създаване на ПУП - план за регулация
за ПИ с идентификатор 68080.504.46, за който се отнежда
УПИ 504.46 - "фотоволтаична електроцентрала и трафопост"
на гр. Сопот, общ. Сопот

М 1:1500



ПУП - план за застрояване
за ПИ с идентификатор 68080.504.46, за който се отнежда
УПИ 504.46 - "фотоволтаична електроцентрала и трафопост"
на гр. Сопот, общ. Сопот

М 1:1500



УПИ	устройствена зона	етажност височина в м			градоустройствени параметри			начин на застрояване			площ
		задължителна	максимална	Възможна от до	Плътност на застрояване	К инт	мин. озеленена площ	свободно - е	свързано в два съседни имота - Д	Свързано - с	
504.46 - фотоволтаична електроцентрала и трафопост	Смф		≤ 10 m		60%	2,0	30%	●			19367 м ²

- ограничителна линия на застрояване
- граница на устройствена зона
- устройствена зона Смф
- за транспортен достъп

КАМАРА НА ИНЖЕНЕРИТЕ В ИНВЕСТИЦИОННОТО ПРОЕКТИРАНЕ
ПЪЛНА ПРОЕКТАНТСКА ПРАВОСПОСОБНОСТ
Регистрационен № 07106
ПРОЕКТАНТ ЗА ПР: **ИНЖ. ВАСИЛ АТАНАСОВ ТРАЙКОВ**
инж. В. Трайков /

ПЪЛНА ПРОЕКТАНТСКА ПРАВОСПОСОБНОСТ
ПРОЕКТАНТ ЗА ПЗ: **арх. ИРИНА А. СЛАДКОВА**
арх. Ир. Сладкова /
Per. №: 01432
дата: подпис: