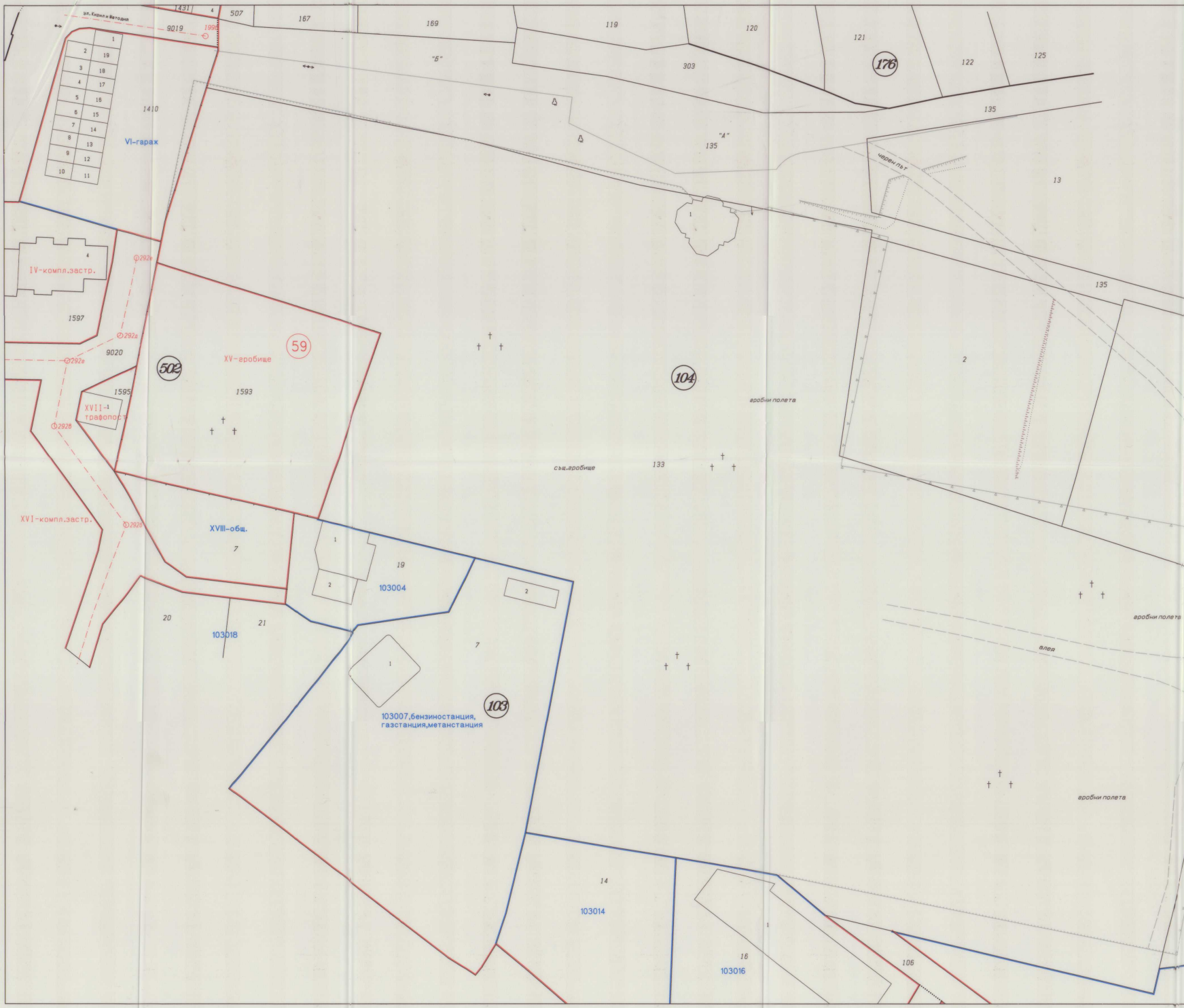
ул. Кирил и Методия
1431
4
507
167
169
119
120
121
176
122
125
9019
199б
"Б"
303
135
"А"
135
черен път
13
1
2
3
4
5
6
7
8
9
10
11
12
13
14
15
16
17
18
19
1410
VI-гараж
4
IV-компл.застр.
1597
292е
292д
292в
9020
292б
292б
502
XV-гробище
59
1593
1595
XVII-1
трафопост
104
гробни полета
същ.гробище
133
135
2
XVI-компл.застр.
XVIII-общ.
7
1
2
19
103004
2
20
21
103018
7
1
103
103007,бензиностанция,
газстанция,метанстанция
гробни полета
алея
гробни полета
14
103014
1
16
103016
106

КОМБИНИРАНО ИЗВЛЕЧЕНИЕ ОТ РП НА ГР. СОПОТ ЗА УПИ XV-гробище,кв.59,
ПИ с ИД 502.1593, 104.133, 104.2,104.3, 104.5, 104.11 и 104.502 по кадастралната карта и геодезическо заснемане

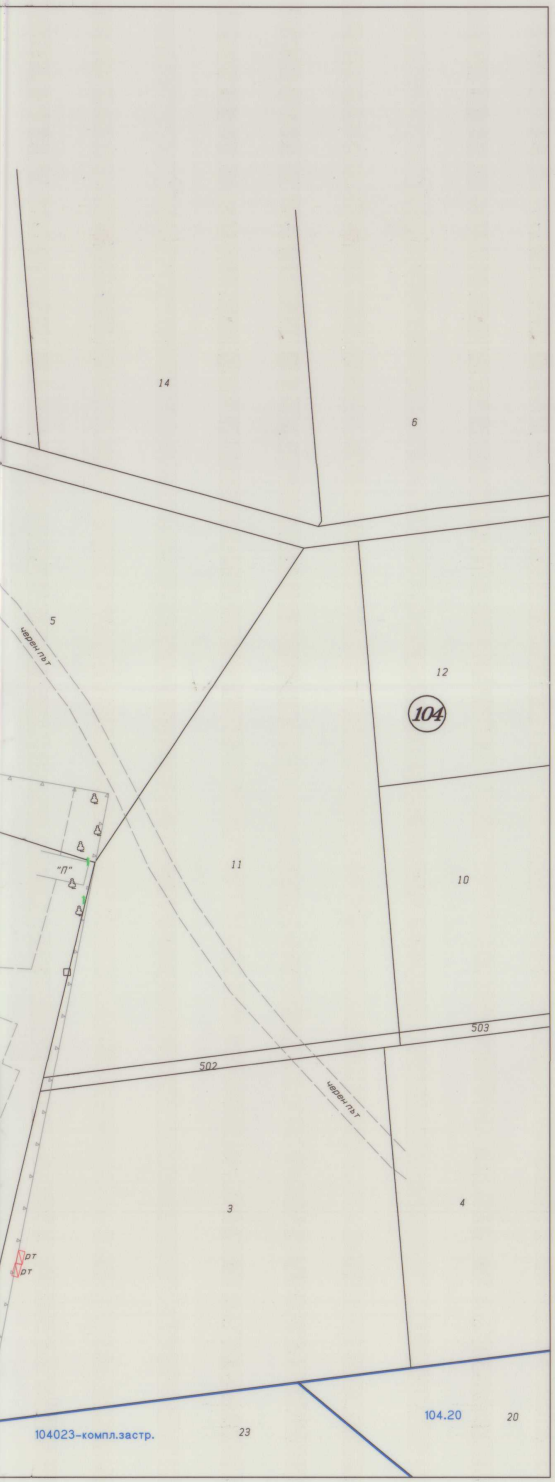
14
6
5
черен път
12
104
11
10
"П"
503
502
черен път
3
4
рт
рт
104023-компл.застр.
23
104.20
20

М 1:500

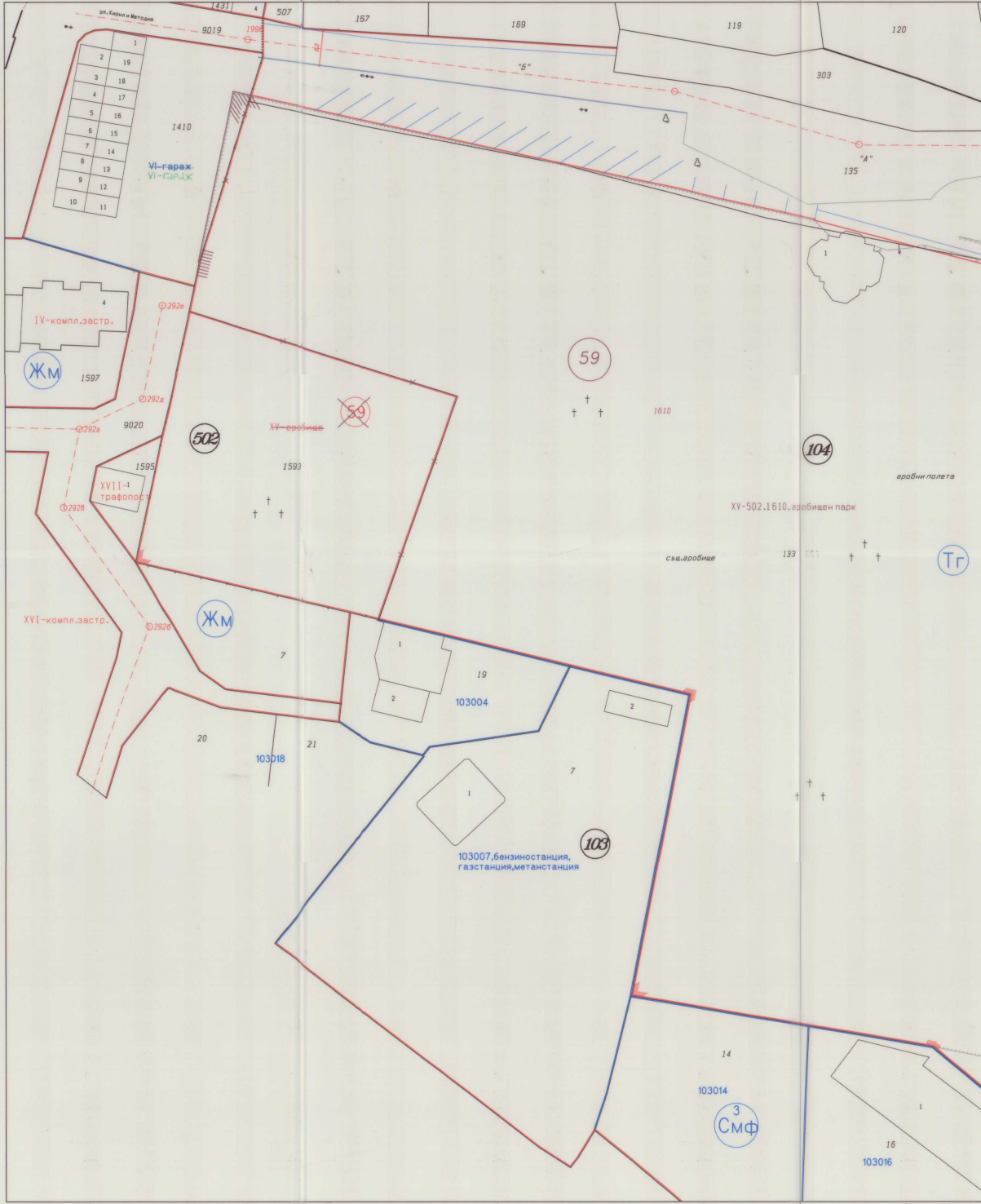
ул. Кирил и Методий
1431
4
507
167
169
119
120
9019
1996
"Б"
303
"А"
135
1410
VI-гараж
VI-гараж
IV-компл.застр.
Жм
1597
9020
502
XV-гробище
59
1593
1595
XVII-1
трафопост
59
1610
104
гробни полета
XV-502.1610,гробищен парк
същ.гробище
133
Тг
XVI-компл.застр.
Жм
7
19
103004
20
21
103018
7
103
103007,бензиностанция,
газстанция,метанстанция
14
103014
3
Смф
16
103016

ИЗМЕНЕНИЕ ПЛАН НА РЕГУЛАЦИЯ

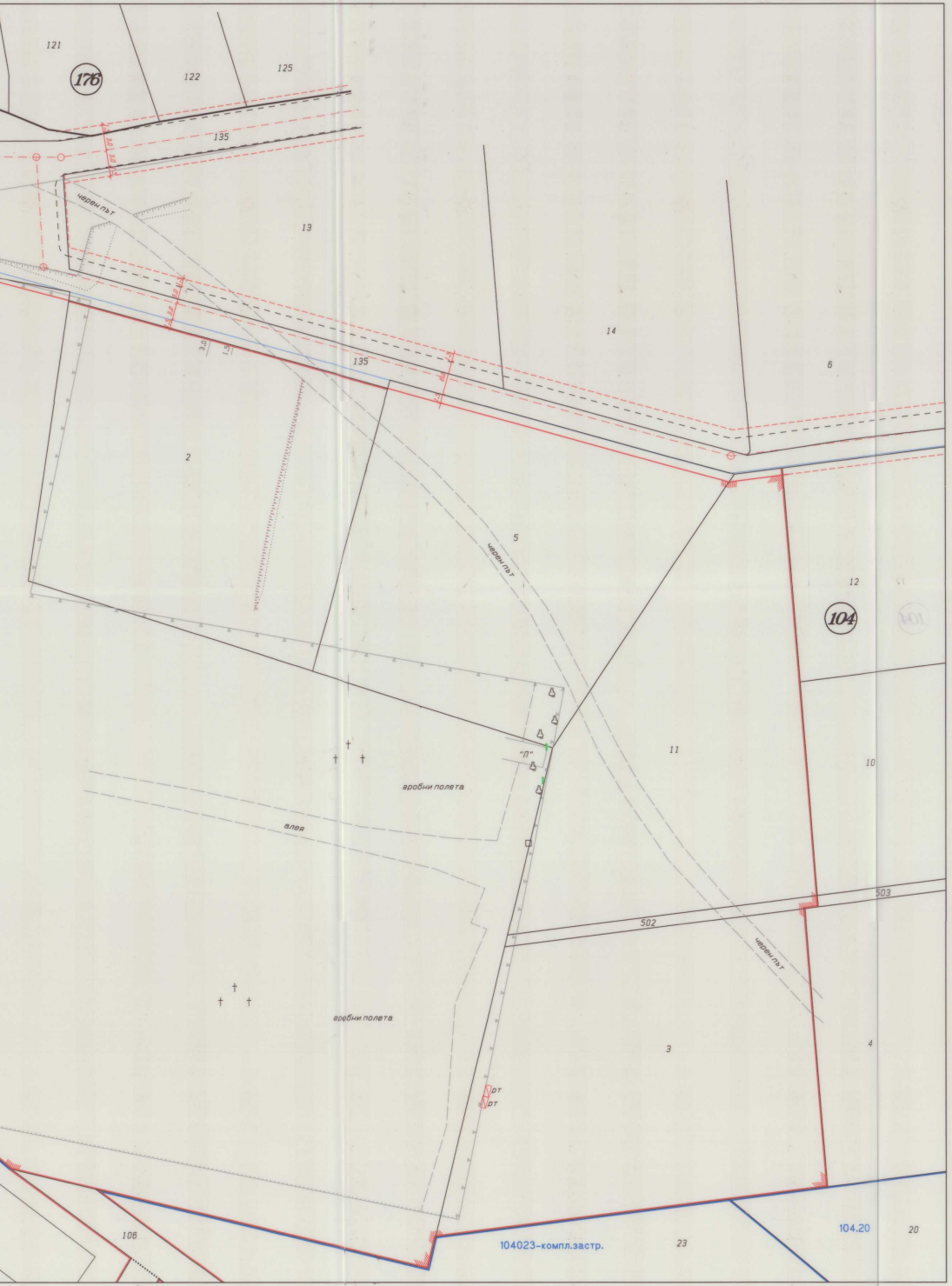
121
176
122
125
135
13
14
6
черен път
2
5
135
12
104
11
10
"П"
гробни полета
алея
503
502
3
4
106
104023-компл.застр.
23
104.20
20

М 1:500

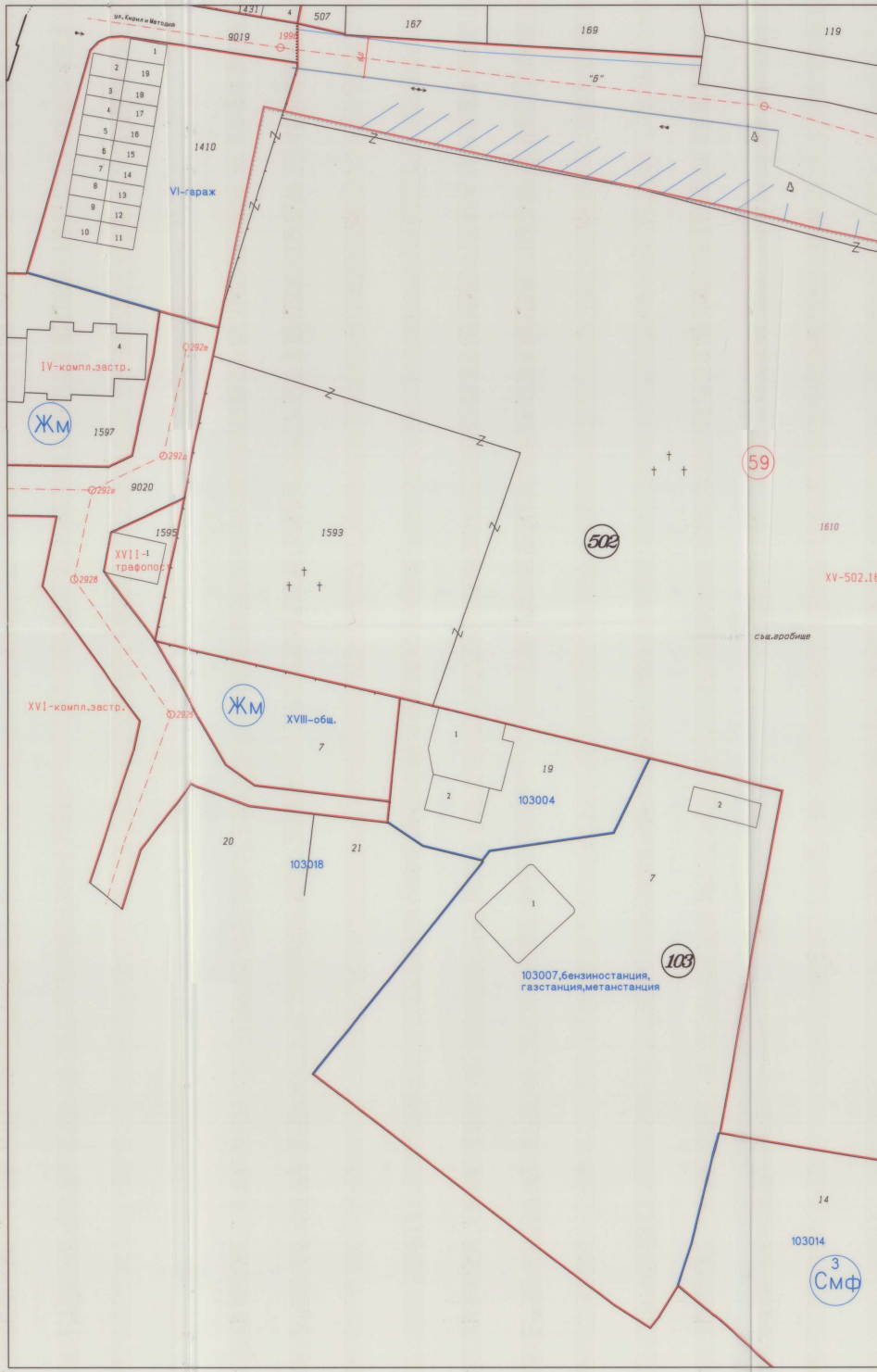
1431
4
507
167
169
119
ул. Кирил и Методий
9019
1996
"Б"
1410
VI-гараж
IV-компл.застр.
Жм
1597
9020
1595
XVII-1 трафопост
1593
502
59
1610
XV-502.1
същ.гробище
XVI-компл.застр.
Жм
XVIII-общ.
7
19
103004
20
21
103018
7
103
103007,бензиностанция, газстанция,метанстанция
14
103014
3 Смф

ПЛАН ЗА РЕГУЛАЧИЯ

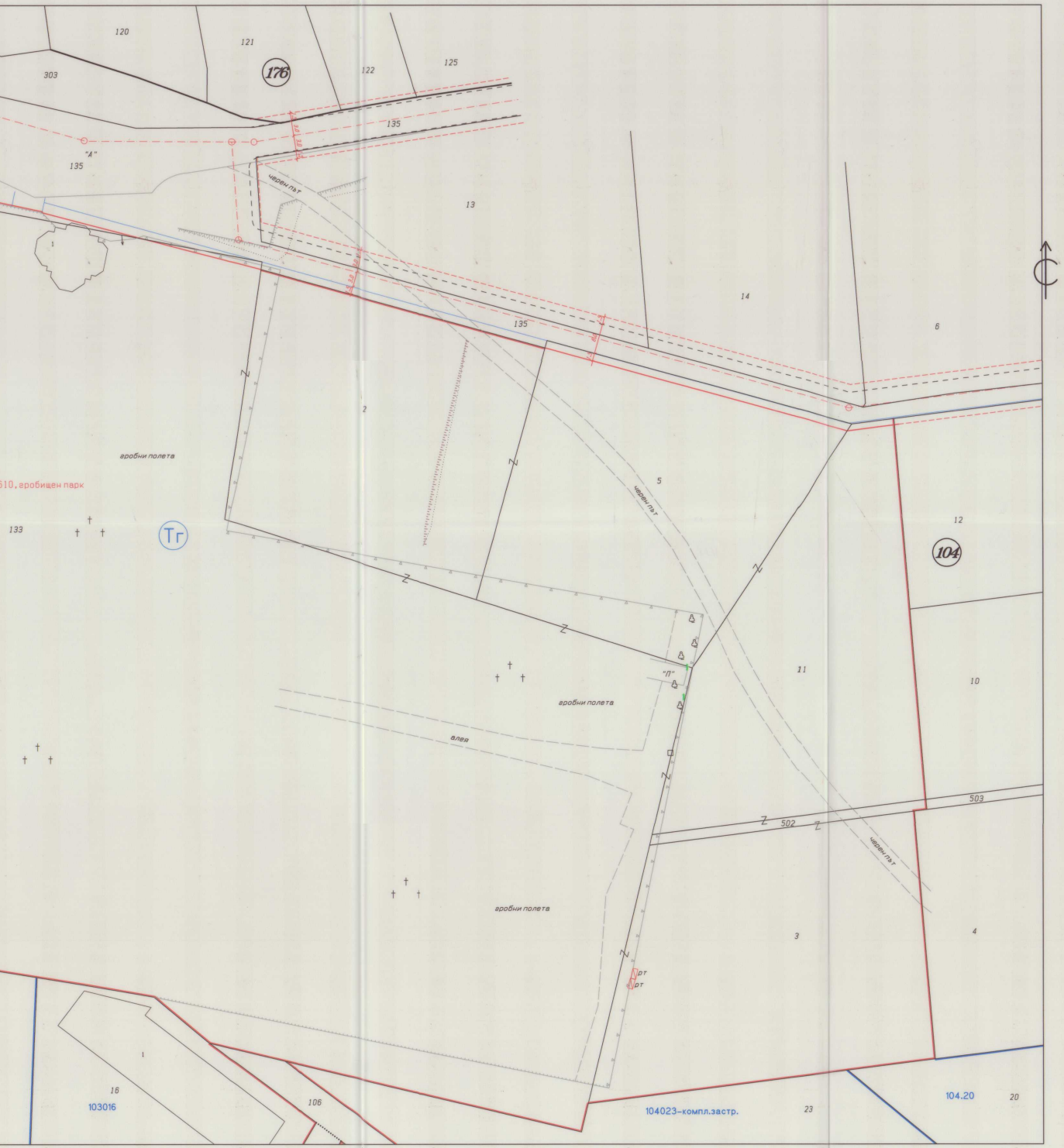
120
121
176
122
125
303
135
"А"
135
13
14
6
135
2
гробни полета
510, гробищен парк
133
Тг
5
12
104
черен път
11
10
гробни полета
алея
"П"
503
502
3
4
гробни полета
1
16
103016
106
104023-компл.застр.
23
104.20
20

М 1:500

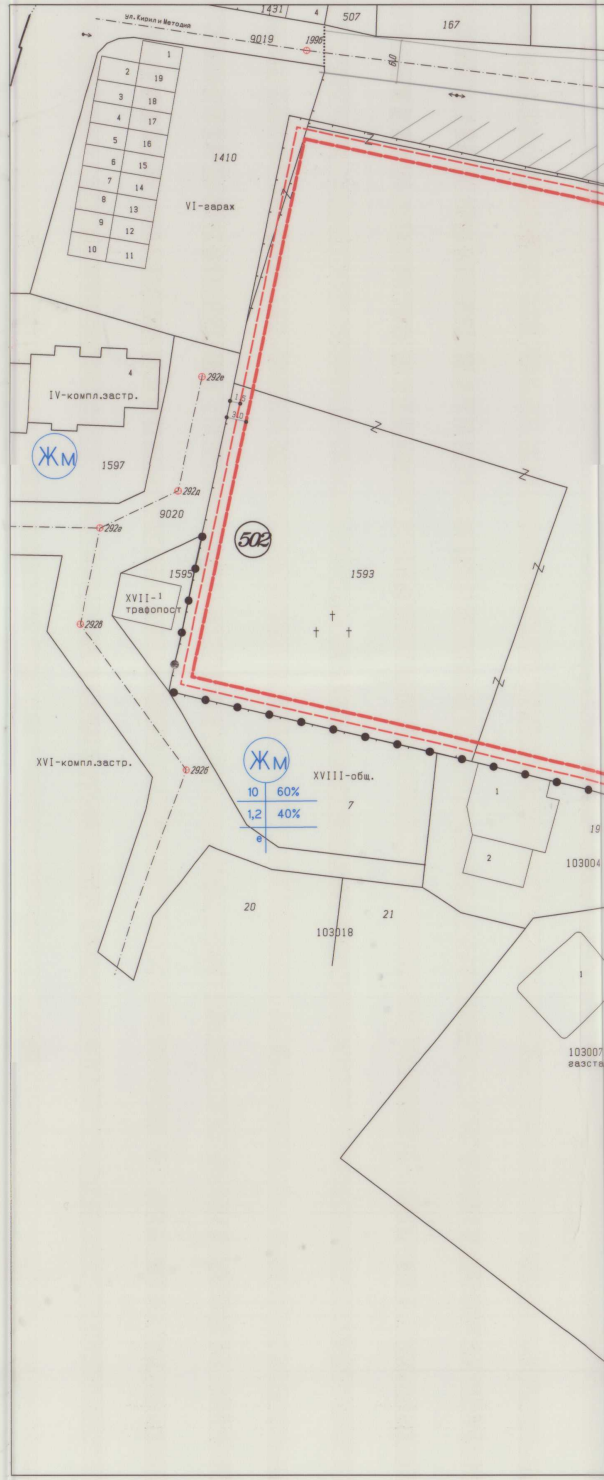
1431
507
167
ул. Кирил и Методий
9019
1410
VI-гараж
IV-компл.застр.
Жм
1597
9020
502
1593
1595
XVII-1 трафопост
XVI-компл.застр.
Жм
10 60%
1,2 40%
е
XVIII-общ.
7
20
21
103018
103004
103007

ПЛАН ЗА ЗАСТРОЯВАНЕ

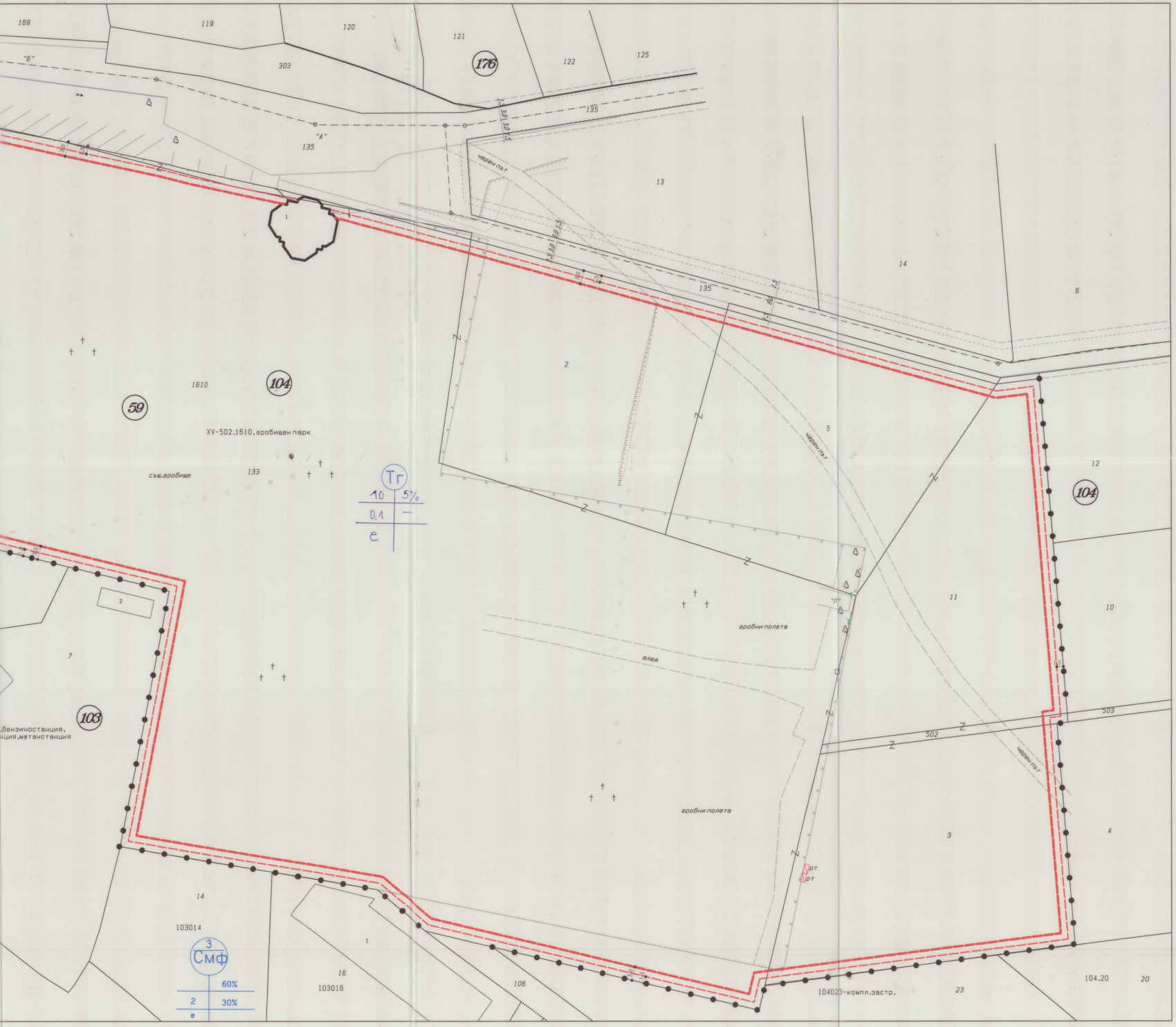
169
119
120
121
176
122
125
"Б"
303
135
"А"
135
1
черен път
13
14
6
135
2
5
1610
104
59
XV-502.1610, гробищен парк
същ.гробище
133
Тг
10
5%
0,1
–
е
12
104
2
7
103
,бензиностанция,
нция,метанстанция
гробни полета
влея
"П"
11
10
503
502
черен път
гробни полета
3
4
14
103014
3
Смф
60%
2
30%
е
1
16
103016
106
104023-компл.застр.
23
104.20
20
рт
рт

М 1:500

УПИ XV-502.1610, гробищен парк - площ 38053 кв.м

Възложител:
ОБЩИНА СОПОТ: ....

проектант

ОГРАНИЧЕНА ПРОЕКТАНТСКА ПРАВОСПОСОБНОСТ
арх. МАРИЯ
НИКОЛОВА БАДЕВА
рег. №
05300 дата .... подпис

ЛЕГЕНДА

1610	- номер проектен имот
🟥	- ограничителна линия на застрояване
🟦	- вътрешна регулационна линия
🟥	- улична регулационна линия
е	- свободно застрояване
	- граница на промяна на режима на устройство и застрояване

за регулации

КАМАРА НА ИНЖЕНЕРИТЕ В ИНВЕСТИЦИОННОТО ПРОЕКТИРАНЕ
КИИП
ПЪЛНА ПРОЕКТАНТСКА ПРАВОСПОСОБНОСТ
Регистрационен № 07101
Секция:
ГПП
Части на проекта:
по удостоверение
за ППП
инж. ИРИНА
ВИДЕВА РАДЕВА
Подпис:
ВАЖИ С ВАЛИДНО УДОСТОВЕРЕНИЕ ЗА ППП ЗА ТЕКУЩАТА ГОДИНА

ИЗМЕНЕНИЕ НА ПУП-ПРЗ ЗА УПИ XV-гробище,кв.59
по РП на гр.Сопот, ПИ с ИД 502.1593 и ПИ 104.133, по КК-съществуващ гробищен парк и разширяването му с ПИ 104.2,104.3,104.5,104.11 и 104.502 по КК със смяна на предназначението им и включване в строителните граници на урбанизираната територия

ЧАСТ: градоустройство
ФАЗА: ПУП-ПРЗ
2022г.