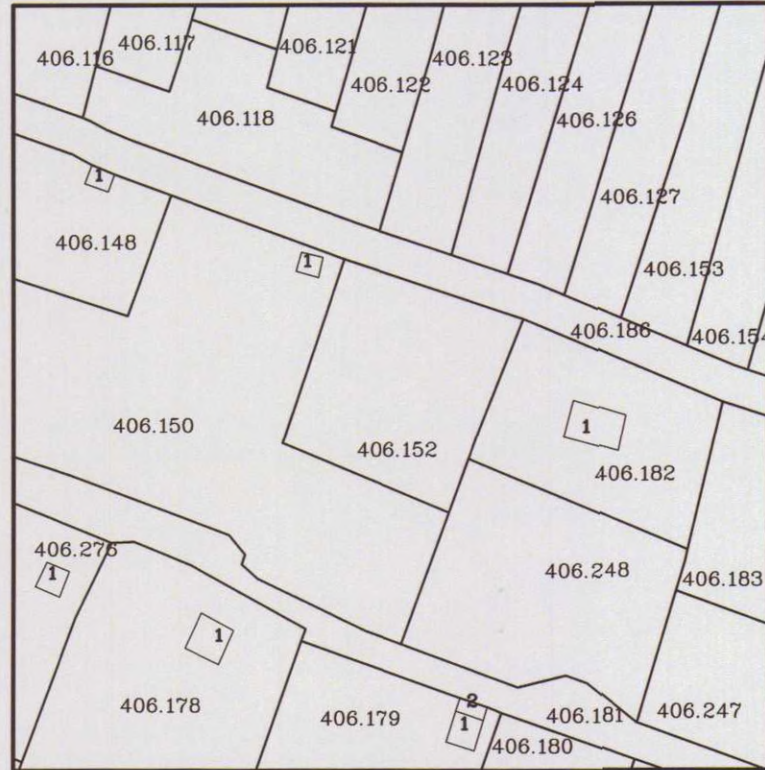


ОПОРЕН ПЛАН - М 1:1000

в териториалният обхват на ПИ с ид.68080.406.152 м.Яса тепе по КККР на гр. Сопот, общ. Сопот, одобрен със зап.№ РД-18-8/ 11.03.20211 г. на ИД на АГКК



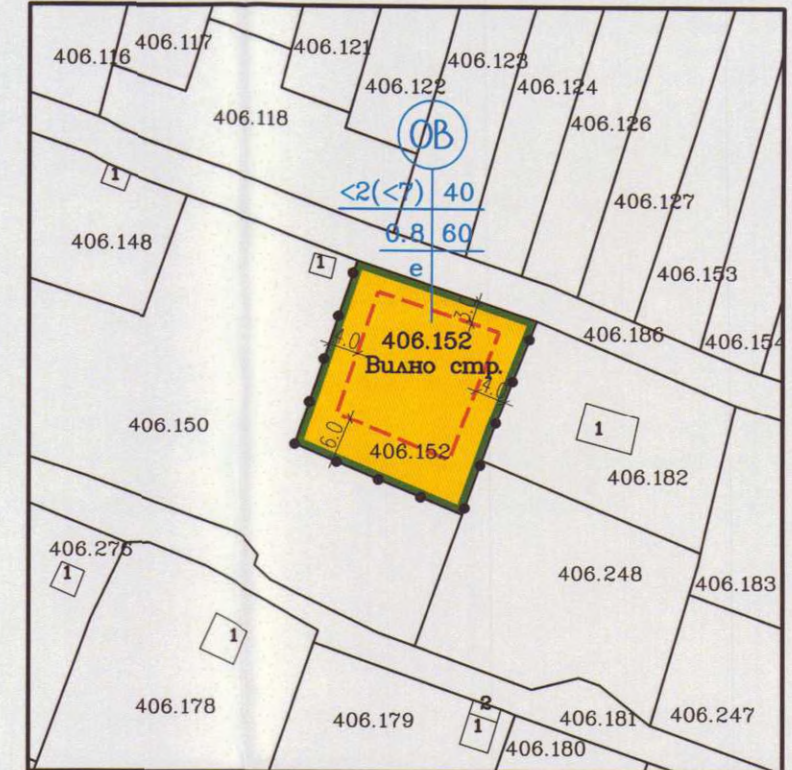
ПЛАН ЗА РЕГУЛАЦИЯ - М 1:1000

в териториалният обхват на ПИ с ид.68080.406.152 м.Яса тепе по КККР на гр. Сопот, общ. Сопот, създава УПИ 406.152 за "Вилно строителство"



ПЛАН ЗА ЗАСТРОЯВАНЕ - М 1:1000

на новообразуван УПИ 406.152 за "Вилно строителство"



I. Технически показатели на ПИ:

68080.406.152 650 кв. м.

II. Технически показатели на УПИ:

УПИ 406.152 650 кв. м.


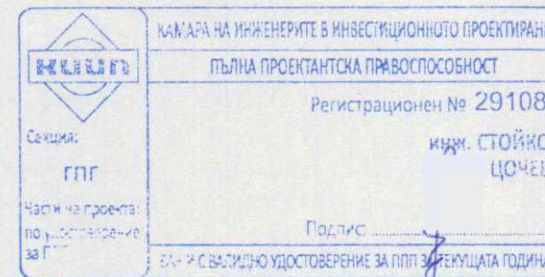
III. Градоустройствени показатели на проектни УПИ :

Номер на поземлен имот или на урегулиран поземлен имот	Устройствена зона	Поземлен имот с установено предназначение	Етажност (височина в м)		Градоустройствени параметри			Начин на застрояване			
			задължителна	максимална	възможна "от-до"	плътност на застрояване	К инт	минимална озеленена площ	Свободно - е	Свързано в два съседни имота - а	Свързано - с
406.152	Ов	Вилно строителство		<2(<7)		40	0.8	60	●		

ЛЕГЕНДА:

- — — - регулационни линии
- — ● - граница на промяна на режима на устройство и застрояване
- - - - ограничителна линия на основното застрояване
- Вилна зона /Ов/

Забележка: Съгласно действащият ОУП на община Сопот, ПИ с ид.68080.406.152, попада в зона Ов - Зона за вилен отдих



Проектант ПР: / инж. Ст. Цочев /



Проектант ПЗ: / арх. А. Нечева /

ОБЕКТ:	ПУП - ПРЗ в териториалният обхват на ПИ с ид.68080.406.152 м.Яса тепе по КККР на гр. Сопот, общ. Сопот, създава УПИ 406.152 за "Вилно строителство"
ВЪЗЛОЖИТЕЛ:	ГАЛИН ПЕТРОВ
ЧЕРТЕЖ:	ПЛАН ЗА РЕГУЛАЦИЯ И ЗАСТРОЯВАНЕ
ЧАСТ:	ПУП
ФАЗА:	еднофазно
МАЩАБ:	М 1:1000
дата:	2022 год.
ПРОЕКТАНТ:	инж. Стойко Цочев, рег.№ 29108, КИИП арх. Антоанета Нечева, рег.№ 01437, КАБ