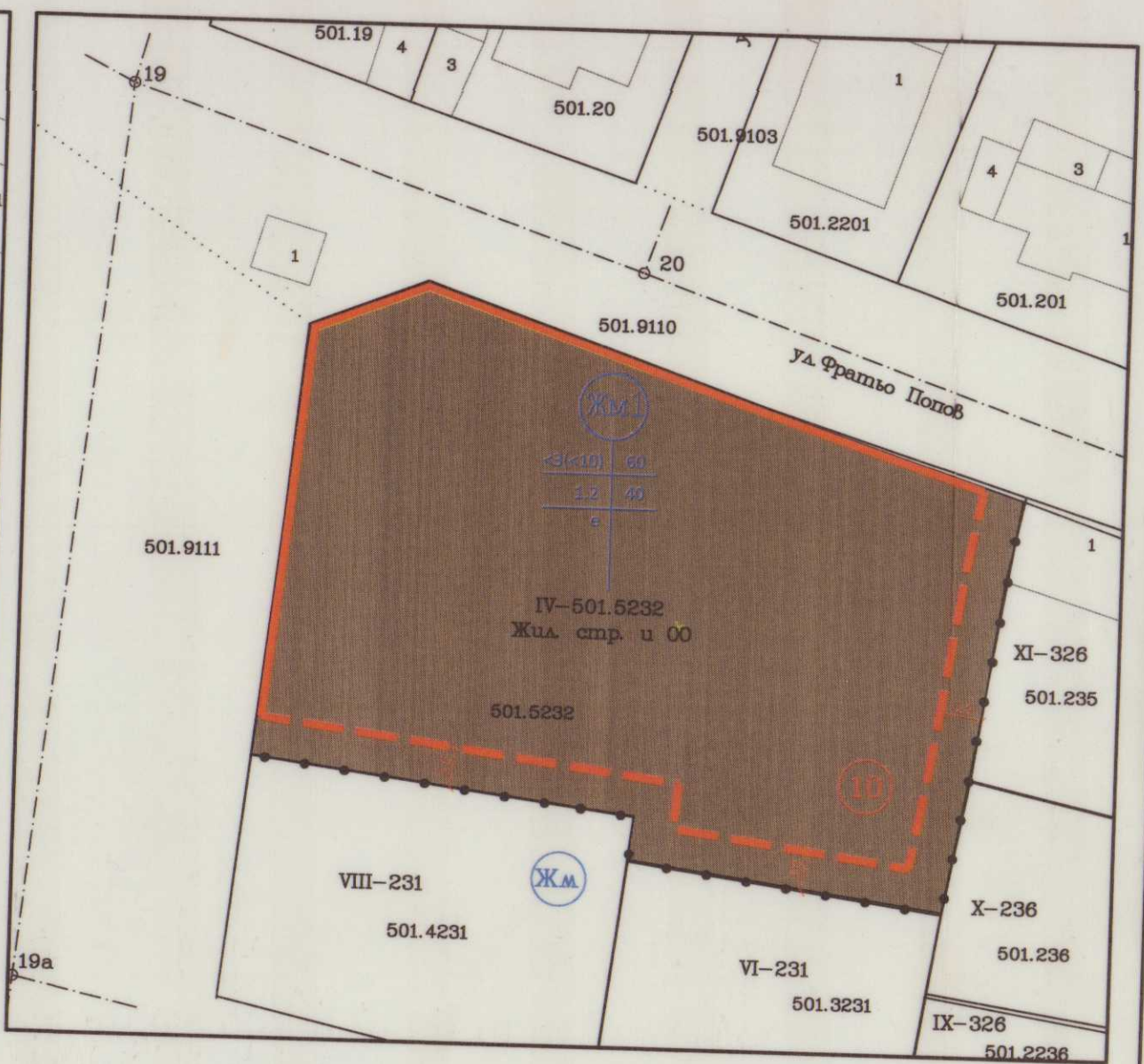
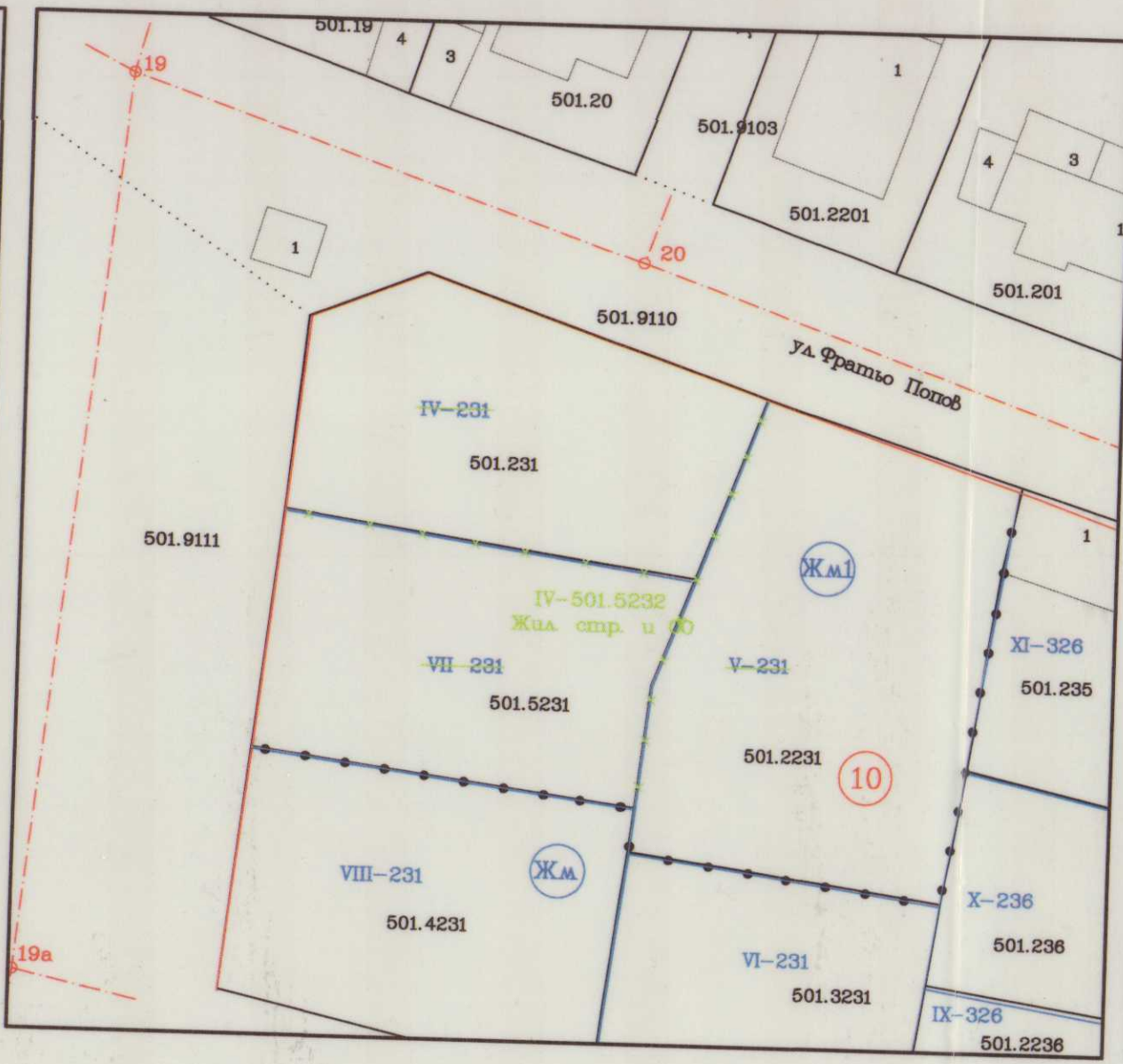
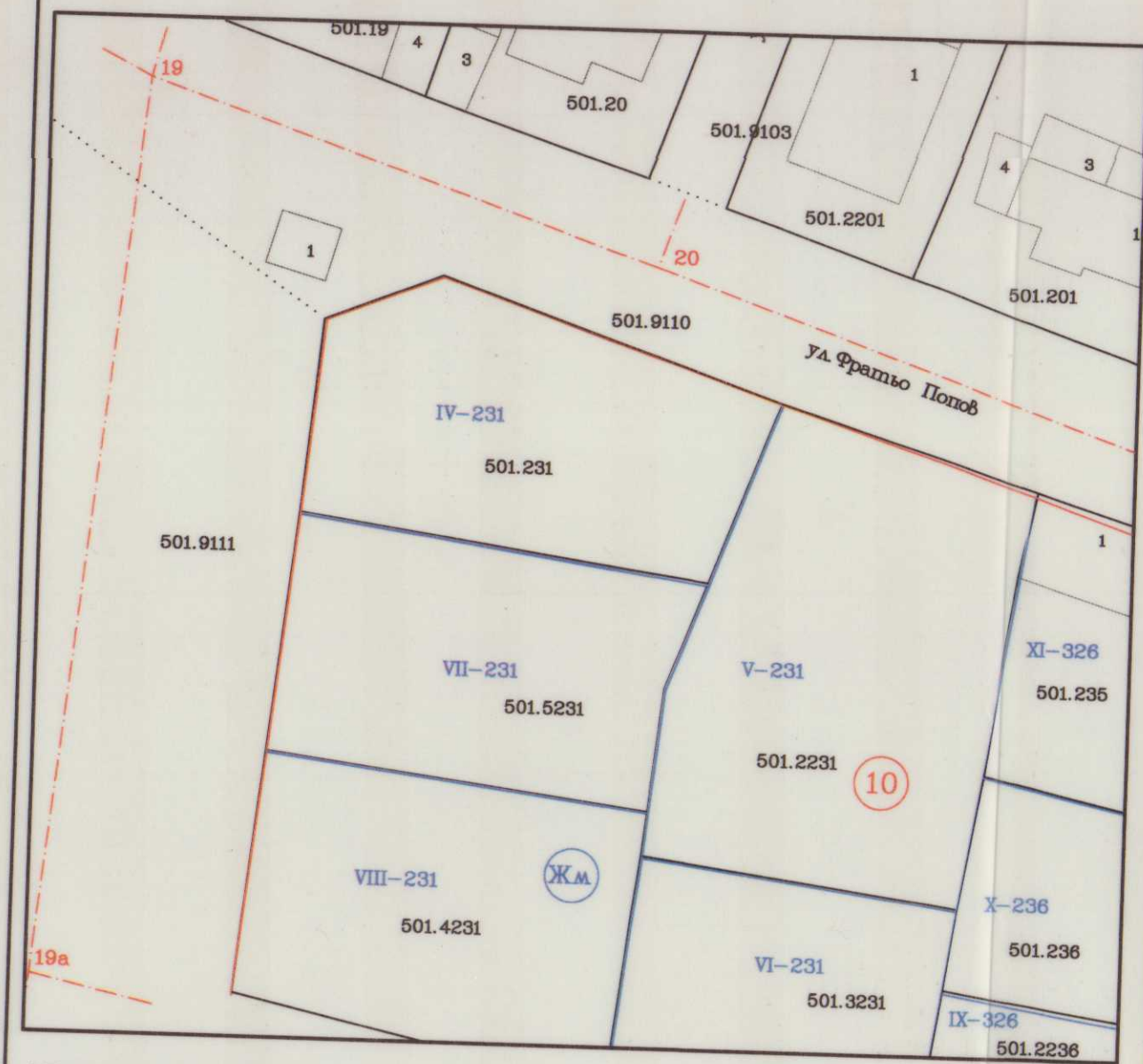


между 1.) ПИ с ид.68080.501.231, 68080.501.2231 и 68080.501.5231 по КККР на гр. Сопот, общ. Сопот, одобрени със зап.№ РД-18-8/ 11.03.2011 г. на ИД на АГКК и 2.) УПИ IV-231, V-231 и VII-231, кв.10 по УП на гр. Сопот, общ. Сопот, одобрен 1973 г.

в териториалният обхват на ПИ с ид.68080.501.231, 68080.501.2231 и 68080.501.5231 по КККР на гр. Сопот, общ. Сопот, съставляващи УПИ IV-231, V-231 и VII-231, кв.10 по УП на гр. Сопот, общ. Сопот, създава нов УПИ IV-501.5232 за Жил. стр. и ОО

за новообразуван УПИ IV-501.5232 за Жил. стр. и ОО, кв.10 на гр. Сопот, общ. Сопот



I. Технически показатели на ПИ:

68080.501.231	553 кв. м.
68080.501.2231	770 кв. м.
68080.501.5231	518 кв. м.

II. Технически показатели на УПИ:

УПИ IV-231	553 кв. м.
УПИ V-231	770 кв. м.
УПИ VII-231	518 кв. м.

III. Технически показатели на проектни УПИ:

УПИ IV-501.5232	1841 кв. м.
-----------------	-------------

IV. Градоустройствени показатели на проектни УПИ:

Квартал	Номер на поземлен имот или на урегулиран поземлен имот	Устройствена зона	Поземлен имот с установено предназначение	Етажност (височина в м)	Градоустройствени параметри	Начин на застрояване	Задължителна		Свободно - е	
							максимална	възможна "от-до"	плътност на застрояване	К инт
10	IV-501.5232	ЖМ	Жилищно строителство и Обществено обслужване	<3(<10)	60 1.2 40	Свързано в двата съседни имота - с	•			

КОординатЕН РЕГИСТЪР на нов УПИ IV-501.5232

No.	X,m	Y,m
1	4599894.80	8615718.89
2	4599891.06	8615747.35
3	4599887.80	8615746.98
4	4599884.48	8615770.48
5	4599894.46	8615772.32
6	4599909.38	8615774.47
7	4599915.72	8615775.81
8	4599921.84	8615756.41
9	4599930.70	8615731.04
10	4599927.19	8615722.29

Координатна система 1970 г.

КОординатЕН РЕГИСТЪР на нов УПИ IV-501.5232

No.	X,m	Y,m
1	4724847.89	438669.47
2	4724843.45	438697.83
3	4724840.20	438697.38
4	4724836.31	438720.79
5	4724846.24	438722.87
6	4724861.10	438725.39
7	4724867.41	438726.88
8	4724874.00	438707.64
9	4724883.48	438682.50
10	4724880.18	438673.66

Координатна система: БГС2005 Кад.

- ЛЕГЕНДА:
- регулационни линии
 - изменение на дворицна регулация
 - граница на промяна на режима на устройство и застрояване
 - ограничителна линия на застрояване
 - задължителна линия на застрояване
 - Устройствена зона за ниско жилищно застрояване /ЖМ/

Забележка: Съгласно действащият ОУП на община Сопот, имотите попадат в зона 1/МЖ с преобладаващо ниско жилищно стр.

НАМАНА НА ИНЖЕНЕРИТЕ В ИНВЕСТИЦИОННОПРОЕКТИРОВАНИЕ

ПЪЛНА ПРОЕКТИВНА ПРОМОСЛОБНОСТ

Регистрационен № 29108/108

инж. **Стойко Цочев**

Получено: ...

Дата: ...

Проектант ИПР: / инж. Ст. Цочев /

арх. АНТОАНЕТА НЕЧЕВА

Рег. № 01437

Дата: ...

Подпис: ...

Проектант ПЗ: / арх. А. Нечева /

ОБЕКТ:	ПУП - ИПРЗ в територ. обхват на ПИ с ид.68080.501.231, 68080.501.2231 и 68080.501.5231 по КККР на гр. Сопот, общ. Сопот, съставляващи УПИ IV-231, V-231 и VII-231, кв.10 по УП на гр. Сопот, общ. Сопот, създава нов УПИ IV-501.5232 за Жил. стр. и ОО
ВЪЗЛОЖИТЕЛ:	"НАДЕЖДА ЕСТЕЙ" ЕООД
ЧЕРТЕЖ:	ИЗМЕНЕНИЕ НА ПЛАН ЗА РЕГУЛАЦИЯ И ЗАСТРОЯВАНЕ
ЧАСТ:	ПУП
ФАЗА:	еднофазно
МАЩАБ:	М 1:500
дата:	2023 год.
ПРОЕКТАНТ:	инж. Ст. Цочев, рег.№ 29108, КИИП арх. А. Нечева, рег.№ 01431, КИИП