

КОМБИНИРАНА СКИЦА - М 1:1000

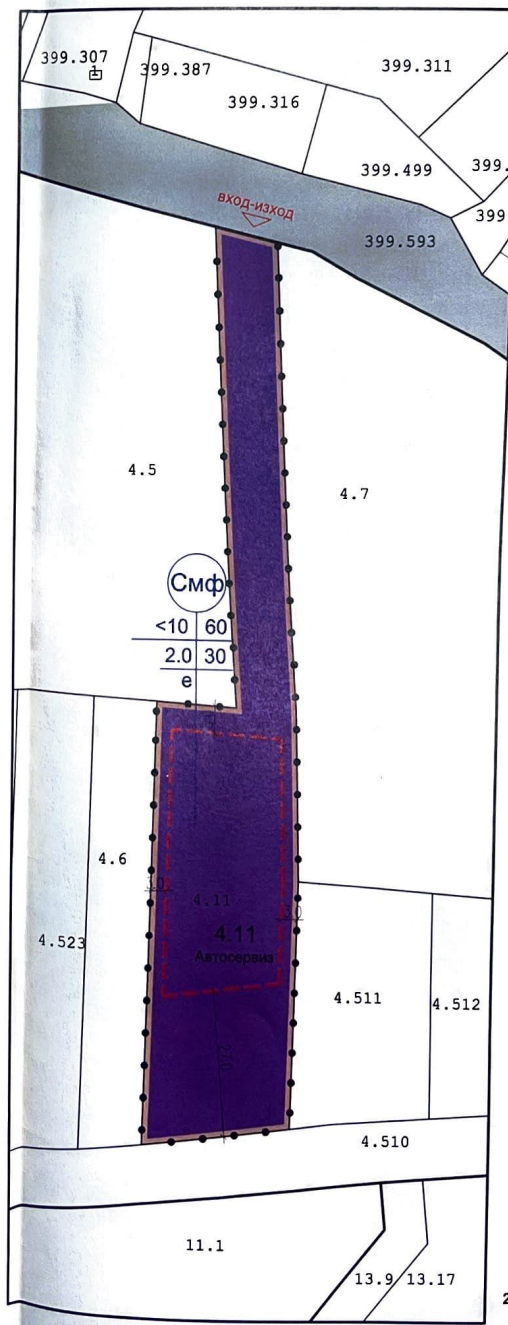
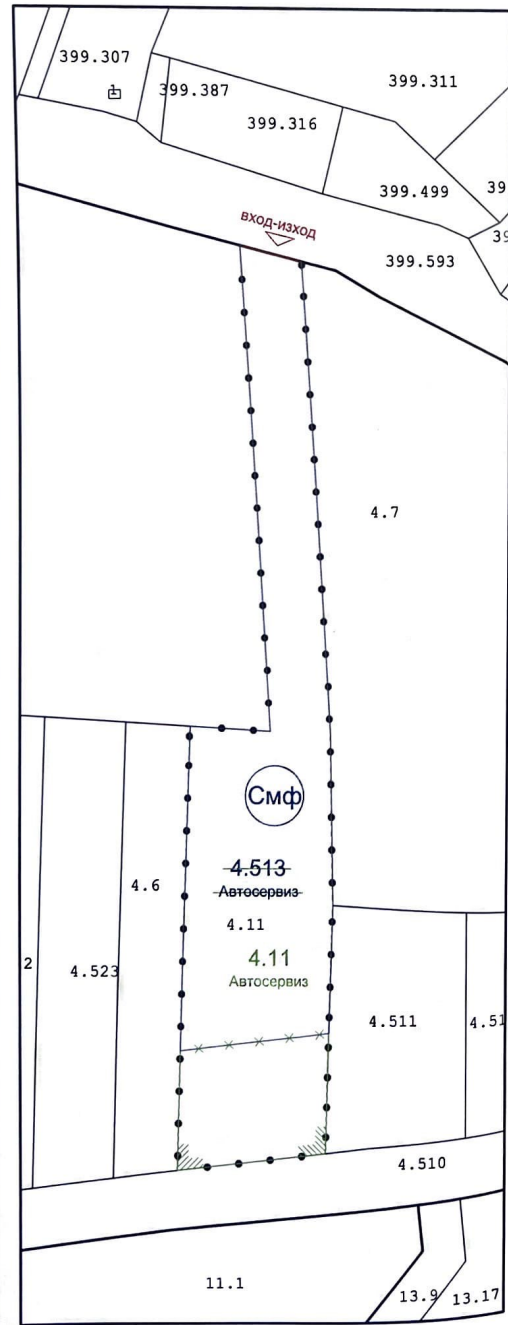
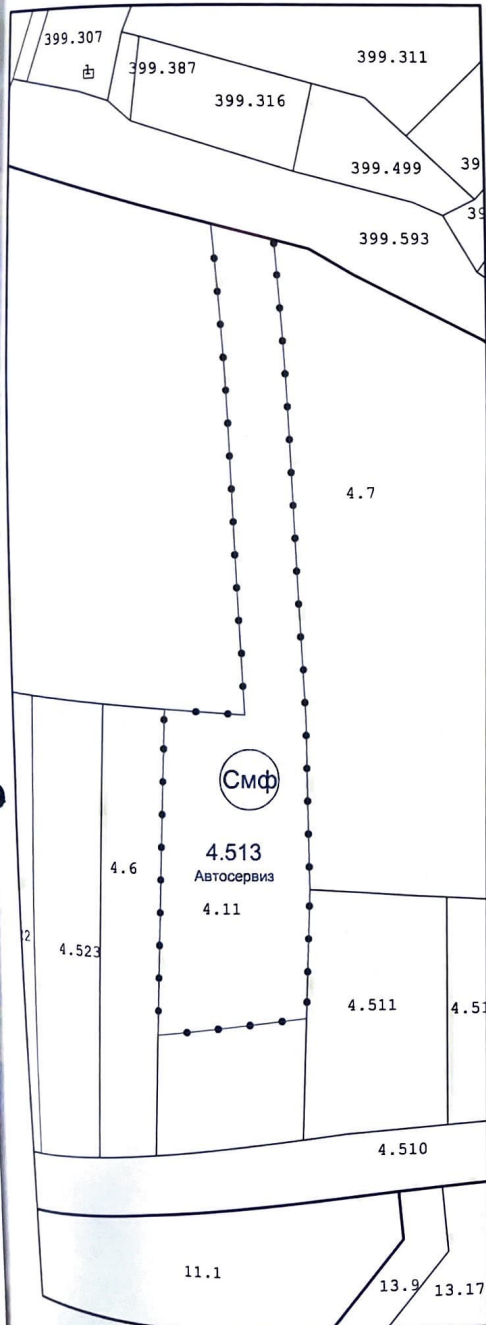
между 1.) ПУП на гр. Сопот, одобрен със зап.№ РД-09-38/ 16.02.2022 г. и 2.) действащата КККР, одобрени със зап.№ РД-18-В/ 11.03.2011 г. на ИД на АГКК

ИЗМЕНЕНИЕ НА ПЛАН ЗА РЕГУЛАЦИЯ - М 1:1000

частично за УПИ 4.513 - Автосервиз по плана на гр. Сопот в обхвата на ПИ с ид.68080.4.11 м.Розите по КККР на гр. Сопот, общ. Сопот - създава нов УПИ 4.11 за Автосервиз

ПЛАН ЗА ЗАСТРОЯВАНЕ - М 1:1000

на нов УПИ 4.11 за Автосервиз в обхвата на ПИ с ид.68080.4.11 м.Розите по КККР на гр. Сопот



- ЛЕГЕНДА:**
- регулационни линии
 - изменение на регулация
 - граница на промяна на режима на устройство и застрояване
 - ограничителна линия на застрояване
 - Смесена многофункционална устройствена зона /Смф/
 - Транспортен достъп до УПИ 4.11

Забележка: 1.) Ограничителната линия за застрояване е поставена на 27 метра от края (ръба) на платното за движение - главен път I-6, в съответствие с чл.6(1) от ЗП;
2.) Транспортният достъп (вход-изход) до нов УПИ 4.11, ще се осъществява през ПИ с ид.68080.399.593, предназначен за местен път с трайна настилка.

- I. Технически показатели на ПИ:**
68080.11.4 3200 кв. м.
- II. Технически показатели на УПИ:**
УПИ 4.513 2575 кв. м.
нов УПИ 4.11 3200 кв. м.

III. Градоустройствени показатели на проектни УПИ :

Номер на урегулиран поземлен имот	Устройствена зона	Поземлен имот с установено предназначение	Етажност (височина в м)		Градоустройствени параметри			Начин на застрояване	
			запълнителна	максимална	К инт	минимална оазелена площ	Свързано в два съседни имота?	Свързано - с	
4.11	Смф	Автосервиз	<math>$$</td> <td><math>$$</td> <td><math>$$</td> <td><math>$$</td> <td><math>$$</td> <td><math>$$</td> <td><math>$$</td> <td><math>$$</td>						

С. Дочев
ГПГ
Части на проекта, извършени за ПУП
инж. СТОЙКО ЦОЧЕВ
Подпис
Проектант ИПР:

инж. Ст. Цочев, рег.№ 29108, КИИП /
ПЪЛНА ПРОЕКТАНТСКА ПРАВОСПОСОБНОСТ
арх. ДОЧО А. ДОЧЕВ
Рег.№: 01431
подпис
Проектант ПЗ: