

КОМБИНИРАНА СКИЦА - М 1:1000

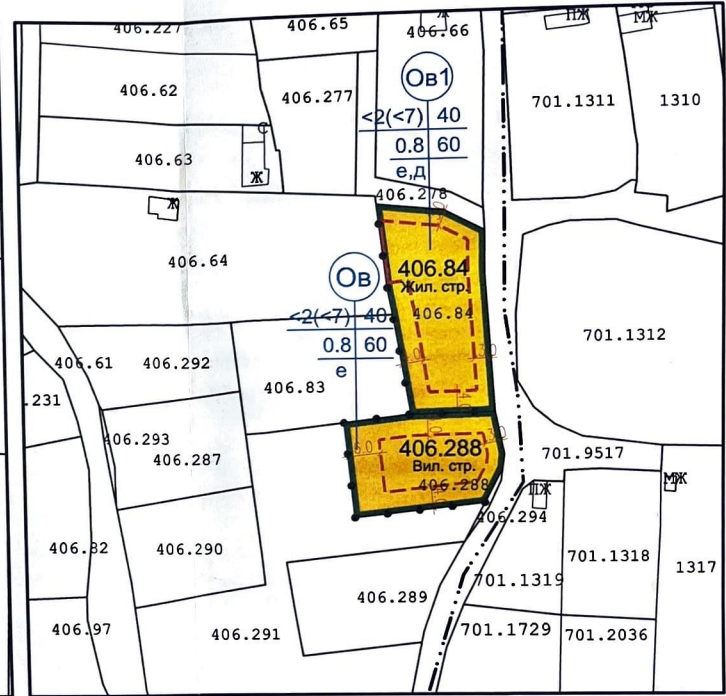
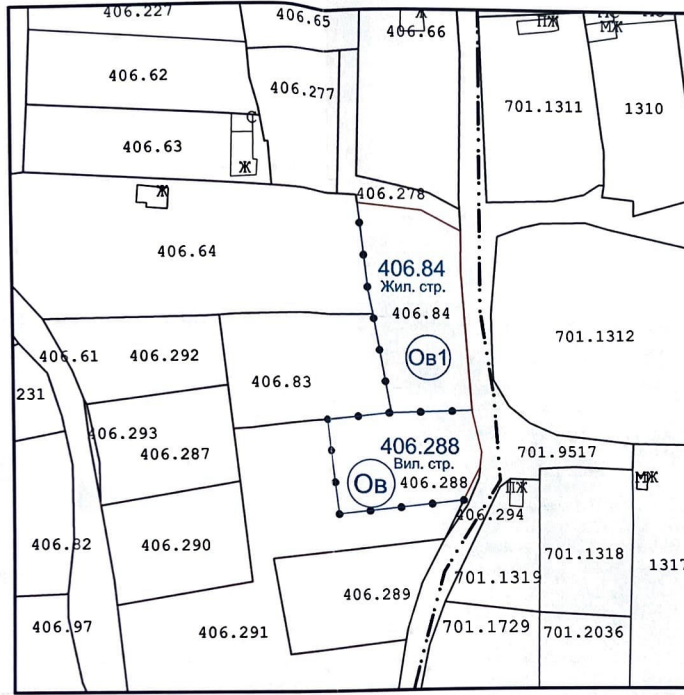
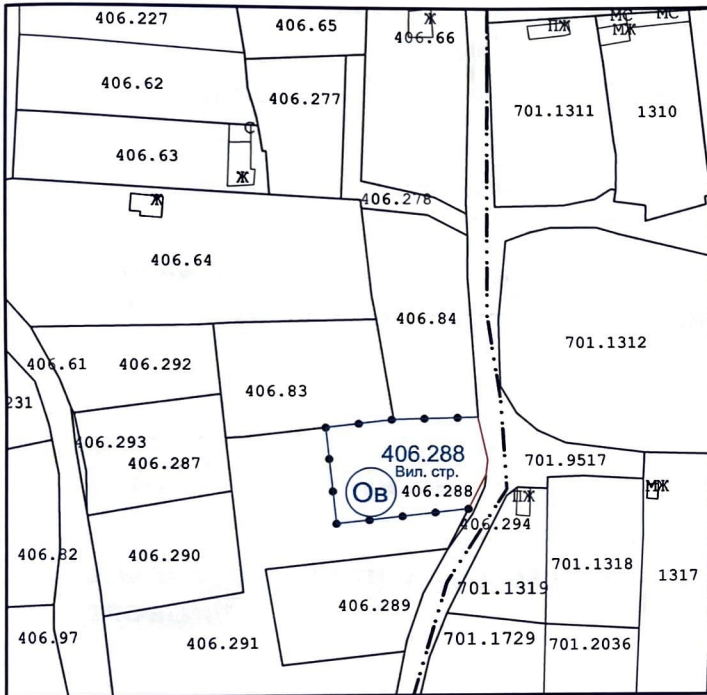
между 1.) ПУП, одобрен със зап.№ РД-09-138/ 14.04.2021 г.
и 2.) КККР на гр. Сопот, общ. Сопот, одобрени със зап.№ РД-18-8/
11.03.2011 г., на ИД на АГКК

ПЛАН ЗА РЕГУЛАЦИЯ - М 1:1000

в териториалният обхват на ПИ с ид.68080.406.84 м.Яса тепе
по КККР на гр. Сопот, общ. Сопот - създава нов УПИ 406.84
за "Жилищно строителство"

ПЛАН ЗА ЗАСТРОЯВАНЕ - М 1:1000

на новообразуван УПИ 406.84 за "Жилищно строителство"



I. Технически показатели на ПИ:

68080.406.84 646 кв. м.

II. Технически показатели на УПИ:

УПИ 406.84 646 кв. м.

III. Градоустройствени показатели на проектни УПИ:

Номер на поземлен имот или на урегулиран поземлен имот	Устройствена зона	Поземлен имот с установено предназначение	Етажност (височина в м)		Градоустройствени параметри			Начин на застрояване	
			задължителна	максимална	възможна "от-до"	плътност на застрояване	К инт	минимална зелена площ	Свободно - е
406.84	Ов1	Жилищно строителство	<math>2(<7)</math>		40	0,8	60	•	•

ЛЕГЕНДА:



- регулационни линии
- граница на промяна на режима на устройство и застрояване
- ограничителна линия на застрояване
- Вилна зона /Ов1/

Забележка: Съгласно действащият ОУП на община Сопот, ПИ с ид.68080.404.84, попада в зона 4/Ов - Зона за вилен отдик


ТРАСИРЪЧНИ ДАННИ нов УПИ 406.84

№ X,m Y,m

- 1 4723951.10 441335.31
- 2 4723950.67 441320.01
- 3 4723973.61 441316.02
- 4 4723989.91 441314.19
- 5 4723988.63 441326.38
- 6 4723984.85 441333.58
- 7 4723976.93 441333.54



Проектант ПЗ: / арх. Пл. Георгиева /



ОБЕКТ:	ПУП - ПРЗ в териториалният обхват на ПИ с ид. 68080.406.84 м.Яса тепе по КККР на гр. Сопот, общ. Сопот - създава нов УПИ 406.84 за "Жилищно строителство"
ВЪЗЛОЖИТЕЛ:	1.) Н Д К 2.) С Х К
ЧЕРТЕЖ:	ПЛАН ЗА РЕГУЛАЦИЯ И ЗАСТРОЯВАНЕ
ЧАСТ:	ПУП
ФАЗА:	еднофазно
МАЩАБ:	М 1:1000
дата:	2024 год.
ПРОЕКТАНТ:	инж. Стойко Цочев, рег.№ 29108, КИИП арх. Пламена Герогиева, рег.№ 06711, КАБ