

ОБЩИНА СОПОТ
ОБЩИНСКИ СЪВЕТ
ВХОДЯЩ №: 337
ДАТА: 20.11.2018

ОБЩИНА СОПОТ

ОБЩИНСКА АДМИНИСТРАЦИЯ

ДО
ОБЩИНСКИ СЪВЕТ СОПОТ

Община Сопот
Общинска администрация
Изходен №: С-4717
Дата: 20.11.2018

ДОКЛАДНА ЗАПИСКА

ОТ ДЕЯН ФИЛЧЕВ ДОЙНОВ

Кмет на Община Сопот

Разпределен за гледане
и становище в
ПК "СЯ"
20.11.2018

ЗЗЛД /

ОТНОСНО: Актуване на ПИ 68080.503.717 по КККР на гр. Сопот, като частна общинска собственост

ПРАВНО ОСНОВАНИЕ: чл.21, ал.2 от Закона за местното самоуправление и местната администрация (ЗМСМА) в изпълнение на правомощията по чл.21, ал.1, т.8 от същия, във връзка с чл.8, ал.1 и чл.59, ал.1 и ал.2 от Закона за общинската собственост /ЗОС/.

МОТИВИ: Община Сопот е собственик на поземлен имот /ПИ/ с идентификатор 68080.503.717 с площ 212 кв. м. /двеста и дванайсет кв. м./ Трайно предназначение на територията: Урбанизирана; Начин на трайно ползване: За друг обществен обект, комплекс; Стар идентификатор: няма; Номер по предходен план: квартал 73, парцел: I - детско учреждение, с граници на имота ПИ с идентификатор: 68080.503.716; 68080.503.9146, 68080.503.715 област Пловдив, община Сопот, ул. „Иван Вазов“ 72 по КККР на гр. Сопот одобрени със Заповед РД-18-8/11.03.2011 г. на Изпълнителния директор на АГКК, актуван с акт за ПОС № 96/29.11.1999 г., издаден от Общински съвет Карлово, вписан в Служба по вписванията с вх. рег. № 2625 от 15.08.2005 г., Акт № 7, том X, дело № 1963/2005 г.

Горе цитираният имот е бил част от УПИ I - детско учреждение и няма отделен акт за общинска собственост. В имота попадат две сгради 68080.503.717.5 със застроена площ /ЗП/ 39 кв. м. - трафопост и сграда с КИ 68080.503.717.4 със застроена площ /ЗП/ 57 кв. м. - частна общинска собственост, актувана с Акт за ЧОС № 282/07.08.2015 г. с предназначение – сграда за търговия.

С оглед на това, че въпросният имот има собствен идентификатор, както и това, че сграда 68080.503.717.4 е частна общинска собственост, отпада необходимостта той да бъде част от УПИ I с акт за публична общинска собственост /ПОС/и може да се актува с акт за частна общинска собственост /ЧОС/.

ФИНАНСОВИ И ДРУГИ СРЕДСТВА: Не се изискват финансови средства за целта.

Уважаема г-жо Председател,

Уважаеми госпожи и господа общински съветници,

Във връзка с горе изложеното, предлагам Общински съвет – Сопот да вземе следното:

РЕШЕНИЕ:

1. Общински съвет - Сопот дава съгласие:

Поземлен имот с идентификатор **68080.503.717** с площ **212** кв. м. /двеста и дванайсет кв. м./ Трайно предназначение на територията: Урбанизирана; Начин на трайно ползване: За друг обществен обект, комплекс Стар идентификатор: няма; Номер по предходен план : квартал 73, ул. „Иван Вазов“ 72 по КККР на гр. Сопот одобрени със Заповед РД-18-8/11.03.2011 г. на Изпълнителния директор на АГКК, да се актува с акт за частна общинска собственост /ЧОС/.

2. Възлага на кмета на общината осъществяването на всички действия, необходими за правилното и законосъобразно изпълнение на процедурата.

Приложение:

1. скица № 15-842912-14.11.2018 г. на ПИ 68080.503.717 – копие
2. Акт за ПОС № 96/29.11.1999 г.– копие
3. Акт за ЧОС № 282/07.08.2015 г. на сграда с КИ 68080.503.717.4


Б. Ш. И. М.
ЗЗЛД

Вносител:

ДЕЯН ФИЛЧЕВ ДОИНОВ
Кмет на Община Сопот


СОПОТ

Съгласувал:

ЗЗЛД

Инж. Николай Новаков
Зам .кмет


ЗЗЛД

Йордан Кънчев
Ст. юрисконсулт


ЗЗЛД

Изготвил:.....
Калина Чилингирова
Гл. специалист ОС





СЛУЖБА ПО ГЕОДЕЗИЯ, КАРТОГРАФИЯ И КАДАСТЪР - ГР. ПЛОВДИВ

4000, ПЛ. "СЪЕДИНЕНИЕ" № 3, ЕТ.1, 032/627380; 623017,
plovdiv@cadastre.bg, БУЛСТАТ:130362903

СКИЦА НА ПОЗЕМЛЕН ИМОТ
№ 15-842912-14.11.2018 г.

Поземлен имот с идентификатор 68080.503.717

Гр. Сопот, общ. Сопот, обл. Пловдив

По кадастралната карта и кадастралните регистри, одобрени със Заповед РД-18-8/11.03.2011 г.
на Изпълнителния директор на АГКК

Последно изменение със заповед: няма издадена заповед за изменение в КККР

Адрес на поземления имот: гр. Сопот, п.к. 4330, ул. ИВАН ВАЗОВ № 72

Площ: 212 кв.м

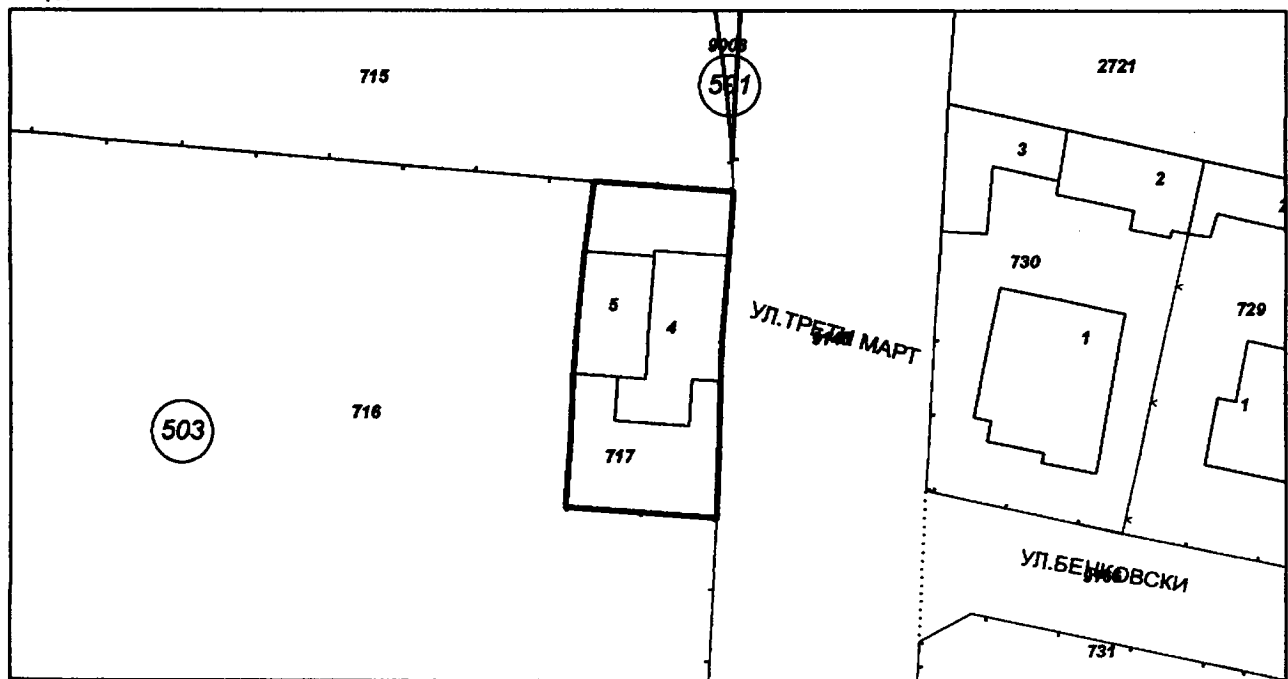
Трайно предназначение на територията: Урбанизирана

Начин на трайно ползване: За друг обществен обект, комплекс

Стар идентификатор: няма

Номер по предходен план: квартал: 73, парцел: I-детски учрежд.

Координатна система БГС2005



М 1:500

Съседни: 68080.503.716, 68080.503.9146, 68080.503.715

Сгради, които попадат върху имота

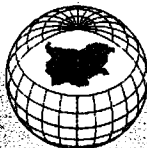
1. Сграда 68080.503.717.4: застроена площ 57 кв.м., брой етажи 1, предназначение: Сграда за търговия

2. Сграда 68080.503.717.5: застроена площ 39 кв.м., брой етажи 1, предназначение: Сграда за енергопроизводство



ЗЗЛД

Скица № 15-842912-14.11.2018 г. издадена въз основа на документ с входящ № 01-430751-01.11.2018 г.



**АГЕНЦИЯ ПО ГЕОДЕЗИЯ,
КАРТОГРАФИЯ И КАДАСТЪР**

София 1618, кв. Павлово, ул. Мусафа №15
ТЕЛ.: 02/818 83 83; ФАКС: 02/955 53 33
ACAD@CADASTRE.BG • WWW.CADASTRE.BG
стр. 2 от 2

Собственици:


1. 115816423, ОБЩИНА СОПОТ

Няма данни за идеалните части

Акт за публична общинска собственост № 96 от 29.11.1999г., издаден от ОБЩИНСКИ СЪВЕТ КАРЛОВО

Носители на други вещни права:

няма данни



Скица № 15-842912-18.11.2018 г. издадена въз основа на документ с входящ № 01-430751-01.11.2018 г.



ЗЗЛД

/инж. Валери Картеков/