

ОБЩИНА СОПОТ
ОБЩИНСКИ СЪВЕТ
ВХОДЯЩ №: ДЗ-154
ДАТА: 29.03.2021 г.

До  
Общински съвет – Сопот

Община Сопот
Общинска администрация
Изходящ №: С-1543
Дата: 29.03.2021 г.

**ДОКЛАДНА ЗАПИСКА**

от  
Деян Дойнов  
Кмет на Община Сопот

*Разпределям за гледане във всички ПК. Определям ПК, УТ за водеща която да изготви Сановище. 29.03.2021 г.*

1. **Относно:** Одобряване на изготвен Подробен устройствен план – парцеларен план за елементите на техническата инфраструктура извън границите на урбанизираните територии за обект: „Кабелно захранване на табло електромерно за „Водна помпа“ в ПИ 68080.71.530, м. „Трагата“, гр.Сопот, област Пловдив“

**Фактическо основание/мотиви:**

С Решение № 114/17.12.2020 г. на Общински съвет-Сопот е допуснато изработване на Подробен устройствен план /ПУП/ - парцеларен план /ПП/ за елементите на техническата инфраструктура извън границите на урбанизираните територии за обект: „Кабелно захранване на табло електромерно за „Водна помпа“ в ПИ 68080.71.530, м. „Трагата“, гр.Сопот, област Пловдив“.

Със заявление вх.№ С-148/11.01.2021 г. възложителят е внесъл в Община Сопот за процедуриране и одобряване проект за ПУП-ПП.

На основание чл. 128, ал. 1, изречение 2 от Закон за устройство на територията /ЗУТ/ проекта е съобщен на заинтересуваните лица с обява, публикувана в Държавен вестник бр. 7/26.01.2021 г. Съобщение за горното е поставено на информационното табло и публикувано на интернет страницата на общината. В законоустановения срок не са постъпили възражения и предложения по проекта, видно от Акт за постъпили /непостъпили/ възражения от 01.03.2021 г.

Проектът е разгледан на заседание на Общински експертен съвет по устройство на територията (ОЕСУТ), проведено на 02.03.2021 г. С Решение, от протокол № II, по т. 2 на ОЕСУТ, проектът е приет без забележки.

В тази връзка и с цел реализиране на инвестиционно предложение, внасям за разглеждане и одобряване изготвения ПУП – ПП за елементите на техническата инфраструктура извън границите на урбанизираните територии за обект: „Кабелно захранване на табло електромерно за „Водна помпа“ в ПИ 68080.71.530, м. „Трагата“, гр.Сопот, област Пловдив“.

**Правно основание:** На основание чл.21, ал.2, в изпълнение на правомощията по чл.21, ал.1, т.11 от Закона за местното самоуправление и местната администрация (ЗМСМА), чл. 129, ал. 1 от ЗУТ, във връзка с член чл. 110, ал. 1, т. 5 от ЗУТ .

**УВАЖАЕМА ГОСПОЖО ПРЕДСЕДАТЕЛ,  
УВАЖАЕМИ ОБЩИНСКИ СЪВЕТНИЦИ,**

Във връзка с горе изложеното, предлагам Общински съвет – Сопот да вземе следното

**РЕШЕНИЕ:** Проект

Общински съвет – Сопот одобрява проект за подробен устройствен план – парцеларен план /ПУП-ПП/ за елементите на техническата инфраструктура извън границите на

урбанизираните територии за обект: „Кабелно захранване на табло електромерно за „Водна помпа“ в ПИ 68080.71.530, м. „Трагата“, гр.Сопот, област Пловдив“. Трасето на кабела с дължина от 40 л. м., преминава през ПИ с идентификатори 68080.71.68 – за друг вид земеделска земя частна общинска собственост; 68080.71.67 и 68080.71.128 - местен път публична общинска собственост, землище гр.Сопот и достига до поземлен имот с КИ 68080.72.530.

Настоящото решение може да бъде обжалвано по реда на АПК чрез община Сопот пред административен съд – Пловдив в 30/ дневен срок от обнародването му в държавен вестник.

**ПРИЛОЖЕНИЯ:**

1. ПУП-ПП - чертеж

**ДРУГИ ПРИЛОЖЕНИЯ:**

1. Копие на акт за постъпили /не постъпили/ възражения
2. Препис-извлечение от протокол № II /02.03.2021 г. на ОЕСУТ
3. Копие на Заявление № С-148/17.11.2020 год.

**ВНОСИТЕЛ:**

**ДЕЯН ДОЙНОВ**  
Кмет на Община Сопот



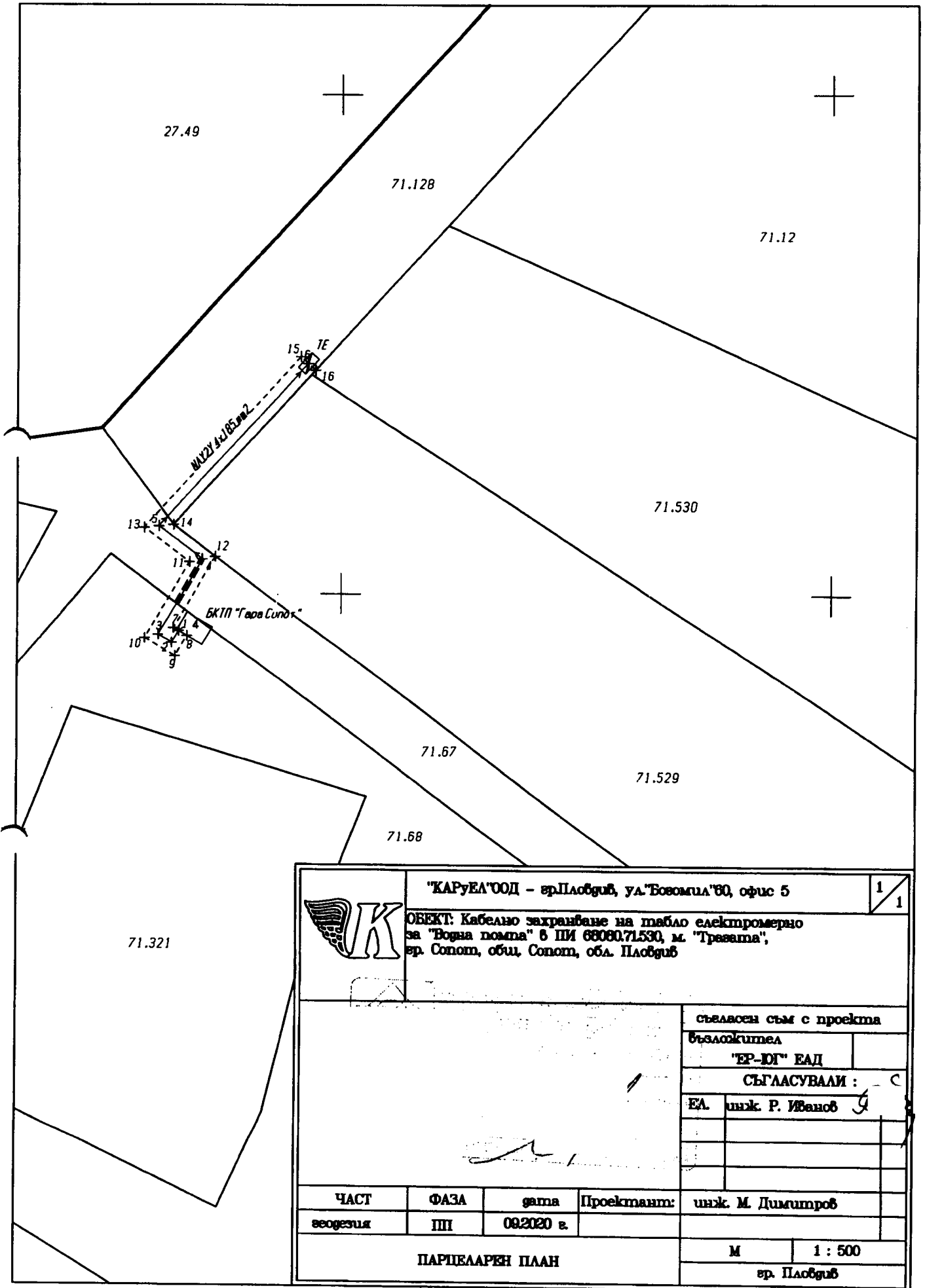
**Съгласували:**



1. инж.Николай<sup>1</sup> Новаков  
Зам.Кмет на Община Сопот

2. Йордан Кънчев<sup>1</sup>  
Главен юрисконсулт

**Изготвил:**

арх. Христина Стефанова<sup>1</sup>  
Главен архитект



				"КАРУЕА" ООД - гр. Пловдив, ул. "Босомил" 80, офис 5		1
				ОБЕКТ: Кабелно захранване на табло електромерно за "Водна помпа" в ПИ 68080.71.530, м. "Травата", гр. Сопот, общ. Сопот, обл. Пловдив		1
				съгласен съм с проекта		
				Създател "ЕР-ЮГ" ЕАД		
				СЪГЛАСУВАЛИ :		
				ЕА.	инж. Р. Иванов	
ЧАСТ	ФАЗА	дата	Проектант:	инж. М. Димитров		
геодезия	III	09.2020 г.				
ПАРЦЕЛАРЕН ПЛАН				М	1 : 500	
				гр. Пловдив		