

ДО
ОБЩИНСКИ СЪВЕТ
СОПОТ

ОБЩИНСКИ СЪВЕТ - СОПОТ

входящ № 203-357
дата: 27.02.2023г.

Община Сопот
Общинска администрация
Изходящ № <u>C-1162</u>
Дата: <u>27.02.</u> <u>2023г.</u>

ДОКЛАДНА ЗАПИСКА

от

Деян Дойнов
Кмет на Община Сопот

*Разпределям за
глеждане и обсъждане
от ПК, УТ" която
да изготви Становище.*

27.02.2023г.

Относно: Изменение на ПУП – ПРЗ за поземлен имот с идентификатор 00480.501.252 по кадастрална карта, с. Анево, общ. Сопот, за който е отреден УПИ VI – Училище, кв.17 по регулационния план на с. Анево, общ. Сопот

Фактическо основание/мотиви:

Със Заявление с вх.№ С-827/07.12.2023г. от кмета на Община Сопот за имот с кадастрален идентификатор 00480.501.252 по кадастрална карта (КК) на с. Анево, общ. Сопот, акт за частна общинска собственост № 52 том 17 рег. 4561 издаден от служба по вписванията гр.Карлово, е поискано изменение на ПУП – план за регулация и застрояване /ПРЗ / за УПИ VI – Училище, кв.17 по регулационния план на с. Анево, общ. Сопот.

Към заявлението са приложени документ за собственост, Техническо задание за изработване на ПУП-ПРЗ по чл.125 от ЗУТ и Скица – предложение за изменение на ПУП-ПРЗ.

Съгласно ОУП на община Сопот имотът е определен като терен за обществено обслужване в устройствена зона Жм (преобладаващо ниско жилищно застрояване).

Със Заповед № РД-14-11/27.03.1997г. на Министъра на образованието науката и технологиите училището в с. Анево е закрито. С Решение №589, взето с Протокол 54 от 04.07.2002г. на Общински съвет – Карлово, собствеността на имота е преминала от публична в частна общинска.

Съгласно чл.39, ал.4 от ЗУТ промяната в предназначението на имота следва да бъде нанесена в регулационния план и отреждането „училище“ да отпадне.

Със скицата предложение и заданието по чл.125 от ЗУТ се предлага актуализиране на отреждането на УПИ VI в кв.17 по плана на с. Анево, общ. Сопот и разделянето му на три нови урегулирани имота: УПИ VI – 501.449 – *обществено обслужване, администрация*, със запазване на съществуващото застрояване, УПИ XIV – 501.448 – *обществено обслужване, търговия*, с ново ниско свободно застрояване и УПИ XV – 501.447 – *обществено обслужване, спорт, рекреация*, с ново ниско свободно застрояване и прокарване на източната регулационна линия по имотни граници на ПИ 00480.501.252.

Разделянето на УПИ VI, кв.17 на три нови урегулирани имота ще даде възможност за по-целесъобразно използване на имотите и развитие на съществуващия сграден фонд.

Финансова част: За целта не се изискват финансови средства.

Правно основание: На основание чл.21, ал.2, в изпълнение на правомощията по чл.21, ал.1 т.8 и т.11 от Закона за местното самоуправление и местната администрация (ЗМСМА), във връзка с чл.134, ал.2, т.6 от ЗУТ.

**УВАЖАЕМА ГОСПОЖО ПРЕДСЕДАТЕЛ,
УВАЖАЕМИ ОБЩИНСКИ СЪВЕТНИЦИ,**

Във връзка с горе изложеното, предлагам Общински съвет – Сопот да вземе следното

Проект

РЕШЕНИЕ:

1. Дава съгласие да бъде допуснато изработването на проект за изменение на подробния устройствен план - план за регулация и застрояване /ПУП-ПРЗ/ за поземлен имот с идентификатор 00480.501.252 по кадастрална карта, с. Анево, общ. Сопот, за който е отреден УПИ VI – Училище, кв.17 по регулационния план на с. Анево, общ. Сопот, с цел разделяне на имота на три нови урегулирани имота: УПИ VI – 501.449 – обществено обслужване, администрация, УПИ XIV – 501.448 – обществено обслужване, търговия и УПИ XV – 501.447 – обществено обслужване, спорт, рекреация, съгласно представената скица предложение.

2. Възлага на Кмета на община Сопот да проведе необходимите процедури по Закона за устройство на територията.

ПРИЛОЖЕНИЯ:

ДРУГИ ПРИЛОЖЕНИЯ:

1. Копие на заявление с вх.№ С-827/07.02.2023г.
2. Копие на акт за частна общинска собственост
3. Копие на задание за изработване на ПУП-ПРЗ
4. Копие на скица - предложение
5. Препис – извлечение от Протокол №II/ 14.02.2023г. на ОЕСУТ
6. Копие на Заповед № РД-14-11/27.03.1997г.
7. Копие на Решение №589 на Общински съвет – Карлово

ВНОСИТЕЛ:

ДЕЯН ДОЙНОВ
Кмет на Община Сопот

Съгласували:

инж.Николай Новаков
Зам.Кмет на Община Сопот

Пенка Маринова
Адвокат

Изготвил:

арх.Христина Стефанова
Главен архитект

Община Сопот
Общинска администрация
Входен № С-827
Дата: 07.02.2013г.

ЗАЯВЛЕНИЕ
за допускане изработването на проекти за изменение
на подробни устройствени планове

От: ДЕЯН ДОЙНОВ - Кмет на община Сопот

Като заинтересувано(и) лице(а) по смисъла на чл. 131 от ЗУТ, желая да ми/ни бъде издадено мотивирано предписание за допускане изработване на проект за изменение на подробен устройствен план за:

УПИ VI – училище, кв. 17 по РП на с. Анево, общ. Сопот, ПИ с КИ 00480.501.252 по КККР на с. Анево, общ. Сопот

което да предвижда: разделянето му и образуване на три нови:

- УПИ VI – 501.449 – обществено обслужване, администрация;
- УПИ XIV – 501.448 – обществено обслужване, търговия;
- УПИ XV – 501.447 – обществено обслужване, спорт, рекреация.

Проектирането е за моя сметка.

Прилагам следните документи:

1. Документи за собственост: Акт ЧОС №349/22.11.2017г.
2. Скица на поземлен имот
3. Скица-предложение за изменението, съгласно чл. 135, ал.2 от ЗУТ.
4. Задание по чл. 125 от ЗУТ.

Предоставените от Вас лични данни се събират и обработват за нуждите на административната услуга, поискана от Вас, на основание чл.6, т.1, б. "д", предл. второ от Регламент (ЕС) 2016/679 на Европейския парламент и на Съвета от 27 април 2016 година относно защитата на физическите лица във връзка с обработването на лични данни и относно свободното движение на такива данни.

Не предоставянето на личните Ви данни за целите на настоящата административна услуга, може да доведе до прекратяване на производството.

С уважение:

ДЕЯН ДОЙНОВ
Кмет на Община Сопот



РЕПУБЛИКА БЪЛГАРИЯ

МИНИСТЕРСТВО НА РЕГИОНАЛНОТО РАЗВИТИЕ И БЛАГОУСТРОЙСТВО
И МИНИСТЕРСТВО НА ПРАВОСЪДИЕТО

ОБЩИНА Сопот ОБЛАСКА АДМИНИСТРАЦИЯта гр. Карлово

УТВЪРЖДАВАМ:.....
/подпис и печат/


КМЕТ НА ОБЩИНА:
ДЕЯН ДОЙНОВ
/име и фамилия/

Вх. ред. № 4561 / 28.11.2017 г.
Ак. № 52 / том 18 / дело № 204 / 2017 г.
Вписване по ЗС/ПВ
Правна служба: гр. Карлово
Служба по вписванията
Име на парцела
ДСЪДИЯ ПО № 1
ВРЕМЕНИНА
/име и фамилия/ по

А К Т № 349
ЗА ЧАСТНА ОБЩИНСКА СОБСТВЕНОСТ

Регистър 1
Досие 349

1. ДАТА НА СЪСТАВЯНЕ	22.11.2017 г.
2. ПРАВНО ОСНОВАНИЕ	Чл. 59, ал 1 от ЗОС
3. ВИД И ОПИСАНИЕ НА ИМОТА	Поземлен имот с идентификатор 00480.501.252 с площ 4 204 кв.м. / четири хиляди двеста и четири кв. м. / Трайно предназначение на територията: Урбанизирана; Начин на трайно ползване: Ниско застрояване /до 10 м./; Стар идентификатор: няма; Номер по предходен план 208; квартал: 17, парцел: VI -208
4. МЕСТОНАХОЖДЕНИЕ НА ИМОТА	област Пловдив, община Сопот, с. Анево, ул. 2-ра по КККР на с. Анево одобрени със Заповед РД-18-9/15.03.2011 г. на Изпълнителния директор на АГКК
5. ГРАНИЦИ НА ИМОТА	00480.501.9003; 00480.501.251; 00480.501.250; 00480.501.249; 00480.501.248; 00480.501.247; 00480.501.245; 00480.501.253; 00480.501.9018
6. ДАНЪЧНА ОЦЕНКА НА ИМОТА КЪМ МОМЕНТА НА УТВЪРЖДАВАНЕ НА АКТА	38 639.40 лв. / тридесет и осем хиляди шестстотин тридесет и девет лева и 40 ст./ - удостоверение изх. № 6618003159/22.11.2017 г. за данъчна оценка по чл. 264, ал.1 от ДОПК.

7. СЪСОБСТВЕНИЦИ	
8. НОМЕР И ДАТА НА СЪСТАВЕНИ ПО – РАНО АКТОВЕ	Акт за ДС №1/1951 г.; №19/1970 г.; №20/1970 г.; Акт за публична общинска собственост №9/22.06.2000 г. вписан с вх. рег № 3903 от 28.11.2005 г. Акт №170, том. XIV, дело №2999/05
9. ПРЕДОСТАВЕНИ ПРАВА ЗА УПРАВЛЕНИЕ: Кмета на Община Сопот, на основание чл. 12, ал. 5 от ЗОС	
10. АКТОСЪСТАВИТЕЛ: Калина Георгиева Чилингирова – гл. специалист „ОС“  7	
11. Забележки: 1. В имота попада сграда с КИ 00480.501.252.1 – частна общинска собственост, застроена площ 546 кв.м., брой етажи 1 2. В имота попада сграда с КИ 00480.501.252.2 – частна общинска собственост, застроена площ 56 кв.м., брой етажи 1	

ОДОБРЯВАМ:

ТЕХНИЧЕСКО ЗАДАНИЕ

за изработване изменение на ПУП-ПРЗ на УПИ VI – училище, кв.17 по регулационния план на с. Анево, общ. Сопот, ПИ с ИД 00480.501.252 по кадастралната карта, за образуване на УПИ VI - 501.449, обществено обслужване, администрация, УПИ XIV-501.448, обществено обслужване, търговия и УПИ XV-501.447, обществено обслужване, спорт, рекреация

собственост на ОБЩИНА гр.СОПОТ, обл.Пловдив

Настоящото техническо задание е изработено съобразно изискванията на Закона за устройство на територията /ЗУТ/, във връзка и по повод изготвяне на изменение ПУП-ПРЗ за УПИ VI – училище, кв.17 по регулационния план на с. Анево, общ. Сопот, ПИ с ИД 00480.501.252 по кадастралната карта, за образуване на нови УПИ VI - 501.449, обществено обслужване, администрация, УПИ XIV-501.448, обществено обслужване, търговия и УПИ XV-501.447, обществено обслужване, спорт, рекреация. Заданието е изработено съгласно чл.124, ал.7 и чл.125 от ЗУТ.

Община гр. СОПОТ е собственик на ПИ с ИД 00480.501.252 по кадастралната карта на гр. с. Анево, общ. Сопот, с начин на трайно ползване „Ниско застрояване (до 10 m)”.


Цел на техническото задание: Да се разработи изменение на Подробен устройствен план – план за регулация и план за застрояване за УПИ VI – училище, кв.17 по регулационния план на с. Анево, общ. Сопот, ПИ с ИД 00480.501.252 по кадастралната карта като се раздели и се образуват три нови УПИ VI - 501.449, обществено обслужване, администрация, УПИ XIV-501.448, обществено обслужване, търговия и УПИ XV-501.447, обществено обслужване, спорт, рекреация. Сграда с ИД 00480.501.252.1 е с функционално предназначение „Друг вид обществена сграда“ и със Заповед на Министъра на образованието е отписана като училище.

Предназначението на новообразуваните УПИ е в съответствие с предвижданията по ОУП на град Сопот – устройствената зона „Жм” не се променя.

Предложението за изработване на ПУП да бъде изготвено в съответствие с предвижданията на ОУП на гр. Сопот, ЗУТ и Наредба №7 за ПНУОВТУЗ.

При изработване на проекта да се спазват изискванията на действащата нормативна уредба – Закон за устройство на територията, Наредба №7 за Правила и нормативи за устройство на отделните видове територии и устройствени зони, Наредба №8 за Обема и съдържанието на устройствените схеми и планове.

Проектът ще се съобрази с Предписанието за изработване на изменение на ПУП-ПРЗ от Община гр. Сопот.

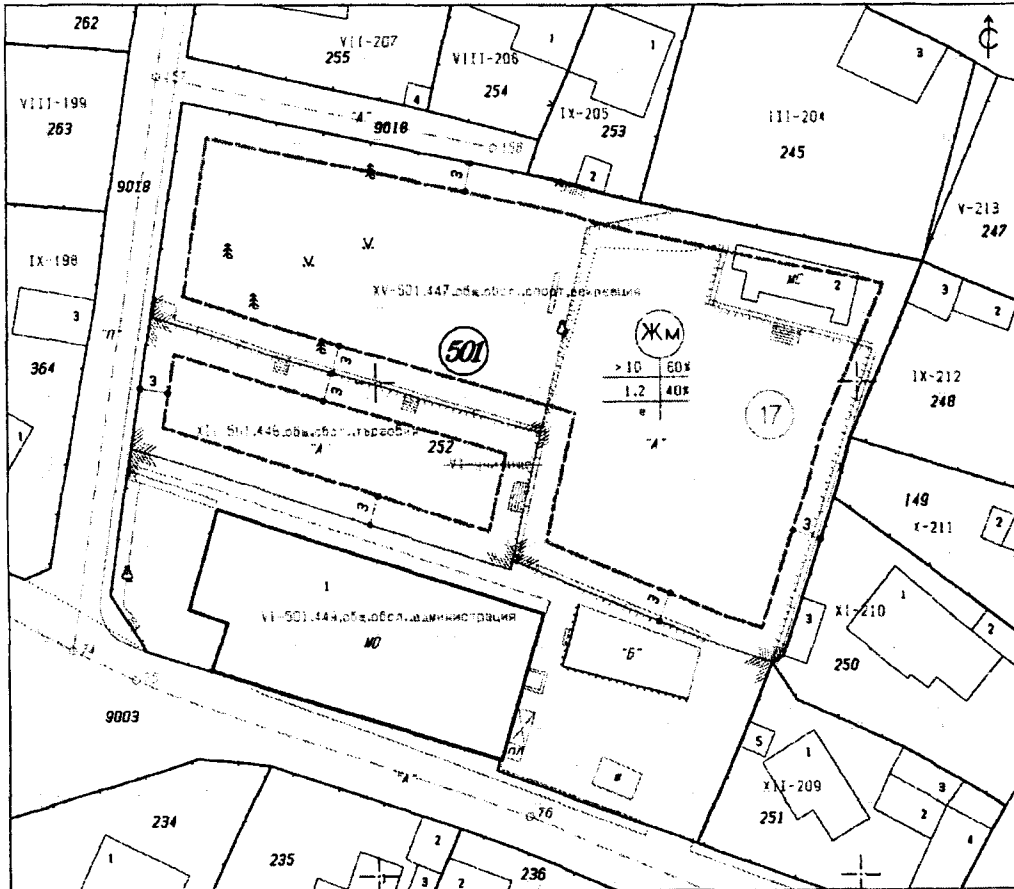


Изготвил заданието: (Ивж. Ир. Радева)

Ивеститор:.....
ОБЩИНА гр. СОПОТ

СКИЦА-ПРЕДЛОЖЕНИЕ ЗА ИЗМЕНЕНИЕ НА

ПУП-ПРЗ за УПИ VI - училище, кв.17 по регулационния план
на с. Анево, общ. Сопот, ПИ с ИД 00480.501.252 по кадастралната карта,
за образуване на УПИ VI - 501.449, обществено обслужване, администрация, УПИ XIV-501.448,
обществено обслужване, търговия и УПИ XV-501.447, обществено обслужване, спорт, рекреация



М 1:500

2023 г.

Изработил.....

(инж. Ир. Радева)

ОБЩИНА СОПОТ - ЕСУТ
препис - извлечение

ПРОТОКОЛ
№ II

Заседание на 14.02.2023 год.

Състав Председател: арх.Христина Стефанова

Технически секретар: Мариана Иванова

Членове: Пенка Маринова, Димитър Дишлиев, Милена Радева, Костанда Василева, инж. Даниела Вълкова, инж. Иван Иванов, инж.Тилчо Панайотов, инж.Иван Димитров

След докладване и обсъждане на проекта от членове на ЕСУТ се взе следното решение:

1.
2. По заявление с вх. № С-827/07.02.2023г.

ЕСУТ при община Сопот разгледа представеното предложение за изменение на ПУП – ПРЗ частично за УПИ VI – училище, кв. 17 по РП на с. Анево, общ. Сопот, ПИ с КИ 00480.501.252 по КККР на с. Анево, общ. Сопот и констатира следното:

Устройствени характеристики на територията:

- Съгласно ОУП на община Сопот имотът попада в устройствена зона Жм и е определен като терен за обществено обслужване.
- Със Заповед № РД-14-11/27.03.1997г. на Министъра на образованието науката и технологиите училището в с. Анево е закрито.
- С Решение №589, взето с Протокол 54 от 04.07.2002г. на Общински съвет – Карлово, собствеността на имота е преминала от публична в частна общинска.

Със скица предложение и задание се предлага:

- прокарване на източната регулационна линия по имотни граници на ПИ 501.252
- отреждането „Училище“ отпада съгласно чл. 39, ал. 4 от ЗУТ
- разделяне на УПИ VI – училище /ПИ 00480.501.252/ на три нови урегулирани имота:
- УПИ VI – 501.449 – обществено обслужване, администрация, със запазване на съществуващото застрояване
- УПИ XIV – 501.448 – обществено обслужване, търговия, с ново ниско свободно застрояване
- УПИ XV – 501.447 – обществено обслужване, спорт, рекреация, с ново ниско свободно застрояване
- устройствена зона Жм с показатели съгласно ОУП

Във връзка с направените констатации и след разискване ЕСУТ при община Сопот взе следното

решение:


Предлага на Кмета на община Сопот, на основание чл.134, ал.2, т.6, чл.135 и чл. 39, ал. 4 от ЗУТ, да издаде Заповед за допускане изработване на проект за изменение на ПУП-ПРЗ за част от кв.26 по плана на гр. Сопот, след получаване на съгласие от общински съвет - Сопот

Обхват: ПИ 501.252

Контактна територия: ПИ 501.251, 501.250, 501.249, 501.248, 501.247, 501.245, 501.253, улици
При изготвянето на проекта да се спазят следните изисквания:

- Да се спазят изискванията на чл.31 до чл.35 от ЗУТ
- Проектът да бъде изготвен от правоспособни специалисти.
- Обхвата и съдържанието на ПУП /подробните устройствени планове/ да се съобразят с разпоредбите на Наредба N:8 на МРРБ за обема и съдържанието на устройствените схеми и планове.
- Проекта за изменение на ПУП да се изработи върху скица на имота, издадена от СГКК Пловдив. Да бъде представен в цифров вид с проектни идентификатори, ако са необходими / с трасировъчен план в пълни координати 1970г. и 2005г, част регулация – CAD формат и част застроителна – DWG за AutoCAD2004 формат върху данни от кадастралната карта на гр. Сопот/ и в два екземпляра – оригинал на недеформируема прозрачна основа и копие.
- Проектът да се съобрази с изискванията на Наредба 7 за ПНУОВТУЗ.
- Да се представи удостоверение от СГКК за приемане на проект за изменение на КК
- Проектът да се изготви в съответствие с предвижданията на ОУП

ВЯРНО:



**МИНИСТЕРСТВО
НА ОБРАЗОВАНИЕТО, НАУКАТА
И ТЕХНОЛОГИИТЕ**

**ЗАПОВЕД № РД-14-11
от 27 март 1997 г.**

На основание чл. 10, ал. 3 от Закона за народната просвета и чл. 12, ал. 1 и 3 от Правилника за прилагане на Закона за народната просвета по предложение на общинските съвети и експертни оценки от регионалните инспекторати на Министерството на образованието, науката и технологиите закривам считано от учебната 1997/1998 г. следните училища и обслужващи звена:

Бургаска област

Регион Бургас: НУ „Св. св. Кирил и Методий“, с. Козичино, община Поморие.

Регион Сливен: НУ „Св. св. Кирил и Методий“, с. Средорек, община Сливен; НУ „Васил Левски“, с. Скобелево, община Сливен; ДДЮ, с. Жеравна, община Котел.

Регион Ямбол: НУ „Христо Ботев“, с. Гълабинци, община Тунджа.

Варненска област

Регион Шумен: НУ „Христо Смирненски“, с. Красен дол, община Никола Козлево; НУ „Климент Охридски“, с. Могала, община Каспичан; ОУ „Стефан Караджа“, с. Черна, община Венец; ОУ „Димчо Дебелянов“, с. Габрица, община Венец; НУ „Елин Пелин“, с. Деница, община Венец.

Регион Добрич: ОУ - интернат „Отец Паисий“, гр. Генерал Тошево.

Ловешка област

Регион Плевен: НУ „Св. св. Кирил и Методий“, с. Леница, община Червен бряг.

Регион Габрово: СОУ „Даскал Никола Стефанов“, Габрово; МУЦТПО, Трявна.

Регион Велико Търново: МУЦТПО, Павликени; МУЦТПО, гр. Елена; ОУ „Капитан Райчо“, с. Райковци, община Велико Търново; ОУ „Отец Матей“, с. Ново село, община Велико Търново; ОУ „Кирил и Методий“, с. Стрелец, община Горна Оряховица; ОУ „Христо Смирненски“, с. Горски Долен Тръмбещ, община Горна Оряховица; ОУ „Христо Ботев“, с. Хъневци, община Елена.

Област Монтана

Регион Видин: НУ „Христо Ботев“, с. Старопатица, община Кула.

Регион Враца: ОУ „Кирил и Методий“, с. Баурене, община Криводол; ОУ „Отец Паисий“, с. Голямо Пещене, община Враца.

Пловдивска област

Регион Пловдив: ОУ „Васил Левски“, с. Мътеняца, община Хисар; НУ - с. Ансво, община Карлово; НУ - с. Горни Домлян, община Карлово; НУ - с. Бегунци, община Карлово; НУ „Н.И. Вапцаров“, с. Брягово, община Първомай; НУ „Климент Охридски“, с. Татарево, община Първомай; НУ „Св. св. Кирил и Методий“, с. Милево, община Садово.

Русенска област

Регион Разград: ОУ „Христо Ботев“, с. Дряновец, община Разград; НУ „Кирил и Методий“, с. Балкански, община Разград; НУ „Д-р Петър Берон“, с. Пчелина, община Самуил.

Регион Търговище: НУ „Васил Левски“, с. Васил Левски, община Търговище; НУ „Кирил и Методий“, с. Момино, община Търговище; НУ „Кирил и Методий“, с. Пресиян, община Търговище; НУ „Кирил и Методий“, с. Александрово, община Търговище; НУ „Христо Смирненски“, с. Братово, община Търговище; НУ „Д-р Петър Берон“, с. Цайдушко, община Търговище; НУ „Отец Паисий“, с. Цветница, община Търговище; НУ „Кирил и Методий“, с. Ралица, община Търговище; НУ „Кирил и Методий“, с. Съединение, община Търговище; НУ „Иван Вазов“, с. Ловец, община Търговище; НУ „Васил Левски“, кв. Бряг, община Търговище; ОУ „Отец Паисий“, с. Бистра, община Търговище; ОУ „Христо Смирненски“, с. Търновца, община Търговище.

Област София-град: I помощно училище, община „Лозенец“.

Софийска област

Регион Перник: IV начално училище - кв. Васил Левски, Перник.

Хасковска област

Регион Хасково: ОУ „Св. св. Кирил и Методий“, с. Лозен, община Любимец.

Регион Кърджали: НУ - с. Лозенградци, община Кирково; НУ - с. Чичево, община Кирково.

Трудовите правоотношения да бъдат уредени при условията на чл. 328, ал. 1 от Кодекса на труда.

Министър: И. Лалов

43549

**ЗАПОВЕД № РД-14-12
от 27 март 1997 г.**

На основание чл. 10, ал. 3 от Закона за народната просвета и чл. 12, ал. 1 и 2 от Правилника за прилагане на Закона за народната просвета по предложение на общинските съвети и експертни оценки от регионалните инспекторати на Министерството на образованието, науката и технологиите преобразувам считано от учебната 1997/1998 г. следните училища и обслужващи звена:

Бургаска област

Регион Бургас: ОУ „Отец Паисий“, с. Черница, община Сунгурларе, в Начално училище, с. Черница, община Сунгурларе.

Регион Ямбол: ОУ „Отец Паисий“, с. Тамарино, община Стралджа, в начално училище „Отец Паисий“, с. Тамарино, община Стралджа.

Област Монтана

Регион Монтана: ОУ „Кирил и Методий“, с. Превала, и ОУ „Христо Ботев“, с. Бели мел, в ОУ „Св. св. Кирил и Методий“, с. Превала, община Чипровци.

Регион Враца: НУ „П. Р. Славейков“, с. Галиче, и СОУ „Христо Ботев“, с. Галиче, в СОУ „Христо Ботев“, с. Галиче, община Бяла Слатина.

Пловдивска област

Регион Пазарджик: НУ „Поп Груйо“ и прогимназия „Априлци“, с. Баня, в ОУ „Поп Груйо“, с. Баня, община Панагюрище.

Русенска област

Регион Силистра: ОУ „Захари Зограф“, с. Златоклас, община Дулово, в начално училище „Захари Зограф“, с. Златоклас, община Дулово.

Г-жа Танчева
Г. Юртим

ОБЩИНСКИ СЪВЕТ - КАРЛОВО

Р Е Ш Е Н И Е

№ 589

ВЗЕТО С ПРОТОКОЛ № 54 ОТ ЗАСЕДАНИЕ НА ОБЩИНСКИ
СЪВЕТ КАРЛОВО, ПРОВЕДЕНО НА 04.07.2002 год.

ОТНОСНО: ПРОМЯНА ОТ ПУБЛИЧНА В ЧАСТНА ОБЩИНС
КА СОБСТВЕНОСТ НА ОБЕКТИ ОБЩИНСКА
СОБСТВЕНОСТ ПРЕДСТОЯЩИ ЗА ВКЛЮЧВАНЕ В
СПИСЪКА ЗА ПРИВАТИЗАЦИЯ.

Общинският съвет, след като изслуша предложе
нието на ГАНЧО КАРАДЖОВ - ЗАМ. КМЕТ НА ОБЩИНА
по докладна записка от ИНЖ. ЖЕЛЯЗКО Д. ДОМУСЧИЕВ -
КМЕТ НА ОБЩИНА КАРЛОВО и след направените разисква
ния,

Р Е Ш И:

1. На основание чл. 6 ал. 1 от ЗОС и чл. 2 ал. 2 от Наред
бата за реда на придобиване, управление и разпореждане с
общинска собственост, Общински съвет Карлово променя
от публична в частна общинска собственост следните
обекти:

1. Училището в с. Марино поле представляващо УПИ I
кв. 5 по УП на селото, актувано с акт за публична общинска
собственост № 3 от 12.06.2001 година, актувани в него:
дворно място 234 кв.м. и училищна сграда 90 кв.м. на 1 етаж.
Съседите на имота са 2 улици, УПИ II-96 и УПИ VII-97.

2. Училището в с. Безунци представляващо УПИ I в кв.
26 по устройствения план на селото, актувано с акт за
публична общинска собственост № 7 от 06.01.2000 година
с актувани в него училищна сграда със застроена площ 480
кв.м. на два етажа и дворно място 2400 кв.м. Съседи на имо

та са три улици и поземлени имоти 493, 494 и 496.

3. Училището в с. Анево представляващо УПИ VI кв. 17 по устройствения план на селото, актувано с акт за публична общинска собственост № 9 от 22.06.2000 година с актувани в него дворно място 4009 кв.м., училищна сграда 534 кв.м. на 1 етаж, тоалетна 5 кв.м.; масивна сграда 78 кв.м. на 1 етаж. Съседите на имота са от две страни улици и частни поземлени имоти 205, 206, 209, 210 и 212.

4. Училището в с. Мраченвик представляващо УПИ III кв. 21 по устройствения план на селото, актувано с акт за публична общинска собственост № 2 от 22.06.2000 година с актувани в него училищна сграда със застроена площ 705 кв.м. на 3 етажа и дворно място 2965 кв.м. при съседни на имоти от две страни улици, поземлени имоти VIII-198 и II-197.

5. Училището в с. Климент, застроено в УПИ I кв. 35 по устройствения план на селото, актувано с акт за публична общинска собственост № 2 от 03.11.1998 година. Същото е съборено и не може да изпълнява предназначението си.

ОБЩ БРОЙ ОБЩИНСКИ СЪВЕТНИЦИ: 33

ПРИСЪСТВУВАЛИ: 25

ГЛАСУВАЛИ: 25

"ЗА" - 24

"ПРОТИВ" - НЯМА

"ВЪЗДЪРЖАЛИ СЕ" - 1

ПРЕДСЕДАТЕЛ НА ОБС

/Д-Р Е. КАБАЙВАНОВ/

ВЕРНО С ОРИГИНАЛА:

/ печат /

ПА/РС