
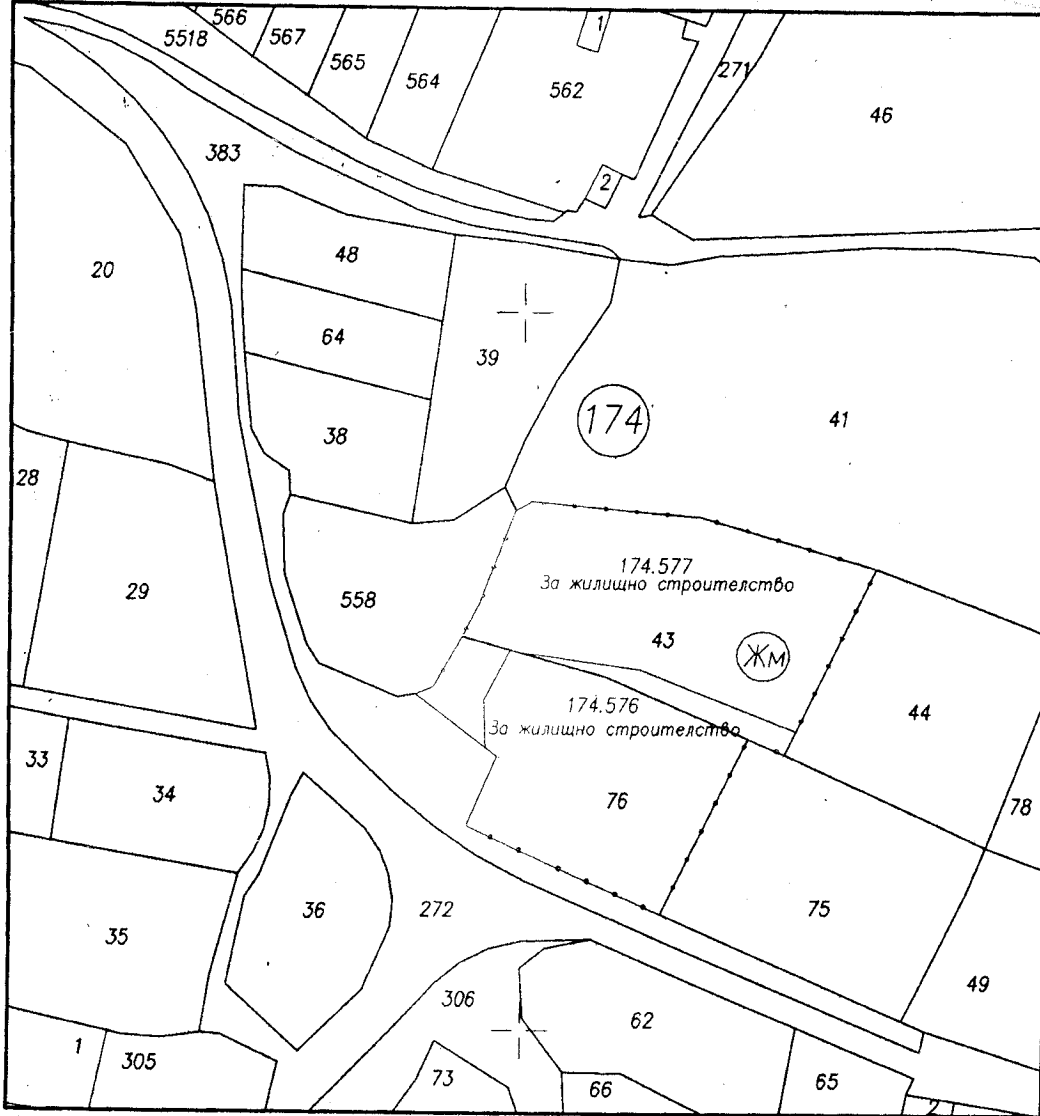


## СКИЦА - ПРЕДЛОЖЕНИЕ

в териториалният обхват на поземлени имоти №№ 68080.174.43 и 68080.174.76  
по кадастралната карта и кадастралните регистри на гр. Сопот  
М 1:1000



Координатна система 1970 г.

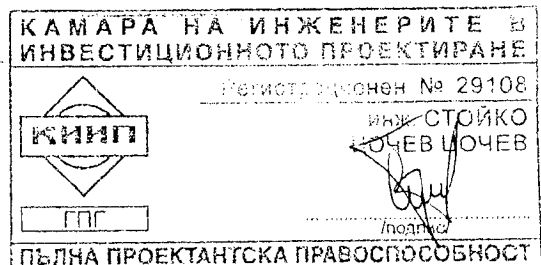


### I. Технически показатели на УПИ:

Новообразуван УПИ 174.43 ..... 1214 кв. м.  
Новообразуван УПИ 174.76 ..... 971 кв. м.

### II. Технически показатели на ПИ:

ПИ 68080.174.577 ..... 1214 кв. м.  
ПИ 68080.174.576 ..... 971 кв. м.



Изготвил: .....

инж. Ст. Цочев