

РЕШЕНИЕ

№114

ВЗЕТО С ПОИМЕННО ГЛАСУВАНЕ, С ПРОТОКОЛ №21
ОТ ИЗВЪНРЕДНО ЗАСЕДАНИЕ НА ОБЩИНСКИ СЪВЕТ – СОПОТ,
ПРОВЕДЕНО НА 17.12.2020 Г.

По Докладна записка с вх. №ДЗ-109/25.11.2020 г. от Деян Дойнов – Кмет на община

Относно: Разрешаване изготвяне на проект за Подробен устройствен план – Парцеларен план (ПУП – ПП) извън границите на урбанизираната територия на линеен обект за елементи на техническата инфраструктура – трасе на кабел 0,4 kV за обект: Кабелно захранване на табло електромерно за обект „Водна помпа“ в имот 68080.71.530, м. „Трагата“, гр. Сопот, Община Сопот.

Общински съвет – Сопот, на основание чл. 21, ал. 2, в изпълнение на правомощията по чл. 21, ал. 1, т. 8 и т. 11 от Закона за местното самоуправление и местната администрация (ЗМСМА), чл. 124а, ал. 1 и ал. 5, чл. 124б, ал. 1, ал. 2 и ал. 4, чл. 125 от Закон за устройство на територията (ЗУТ), чл. 29 от Закон за опазване на земеделските земи (ЗООЗЗ) и чл. 30, ал. 3, от Правилника за прилагане на Закона за опазване на земеделските земи (ППЗОЗЗ), във връзка с чл. 110, ал. 1, т. 5 от ЗУТ, прие следното

РЕШЕНИЕ:

1. Разрешава да се изработи проект за Подробен устройствен план – Парцеларен план (ПУП – ПП), за елементите на техническата инфраструктура извън границите на урбанизираните територии – трасе на кабел 0.4 kV за обект: Кабелно захранване на табло електромерно за обект: „Водна помпа“ в имот 68080.71.530, м. „Трагата“, гр. Сопот, община Сопот, съгласно скица предложение – Приложение №1.

Проектът да се изготви от правоспособни проектантите, съгласно чл. 230, ал. 1 от ЗУТ и да отговаря на изискванията на Наредба №8/2001 г. за обем и съдържание на устройствените схеми и планове и Наредба №7/2004 г. на МРРБ. Да бъде съобразен с нормативните изисквания, с теренните дадености и изградената инфраструктура на място и окончателен ОУП на община Сопот и Правила и норми за прилагане на ОУП.

2. Одобрява Задание, за изработване на ПУП – ПП по т. 1 от настоящото решение, съгласно Приложение №2.

3. Дава предварително съгласие за прокарване на трасе на кабел при следните параметри:

3.1. Трасето на кабела с дължина от 40 л. м. преминава през ПИ с идентификатори 68080.71.68 – за друг вид земеделска земя, частна общинска собственост; 68080.71.67 и 68080.71.128 – местен път, публична общинска собственост, землище гр. Сопот и достига до поземлен имот с КИ 68080.72.530.

3.2. Определя срок на предварителното съгласие, по т. 3 – 2 години от влизането му в сила.

4. Възложителят да извърши за своя сметка процедурите по ЗОЗЗ за утвърждаване на площадка (трасе) на обекта по т. 1.

5. Настоящото решение подлежи на разгласяване по ред и начин съгласно чл. 124б, ал. 2 от Закона за устройство на територията (ЗУТ) и не подлежи на оспорване, на основание чл. 124б, ал. 4 от същия закон.

Приложения:

1. Приложение №1 – Скица.

2. Приложение №2 – Задание за изработване на ПУП – ПП.

МОТИВИ: Настоящото решение се приема:

- **с правни основания:** чл. 21, ал. 2, в изпълнение на правомощията по чл. 21, ал. 1 т. 8 и т. 11 от Закона за местното самоуправление и местната администрация (ЗМСМА), чл. 124а, ал. 1 и ал. 5, чл. 124б, ал. 1, ал. 2 и ал. 4, чл. 125 от Закон за устройство на територията (ЗУТ), чл. 29 от Закон за опазване на земеделските земи (ЗООЗЗ) и чл. 30, ал. 3, от Правилника за прилагане на Закона за опазване на земеделските земи (ППЗОЗЗ), във връзка с чл. 110, ал. 1, т. 5 от ЗУТ;

- **фактически основания:** като взе предвид мотивите на вносителя по целесъобразност, изложени в докладната записка, във връзка с инвестиционни намерения.

Общ брой Общински съветници – 17

Присъствали – 17

Гласували – 17

„За“ – 17

„Против“ – няма

„Въздържал се“ – няма.

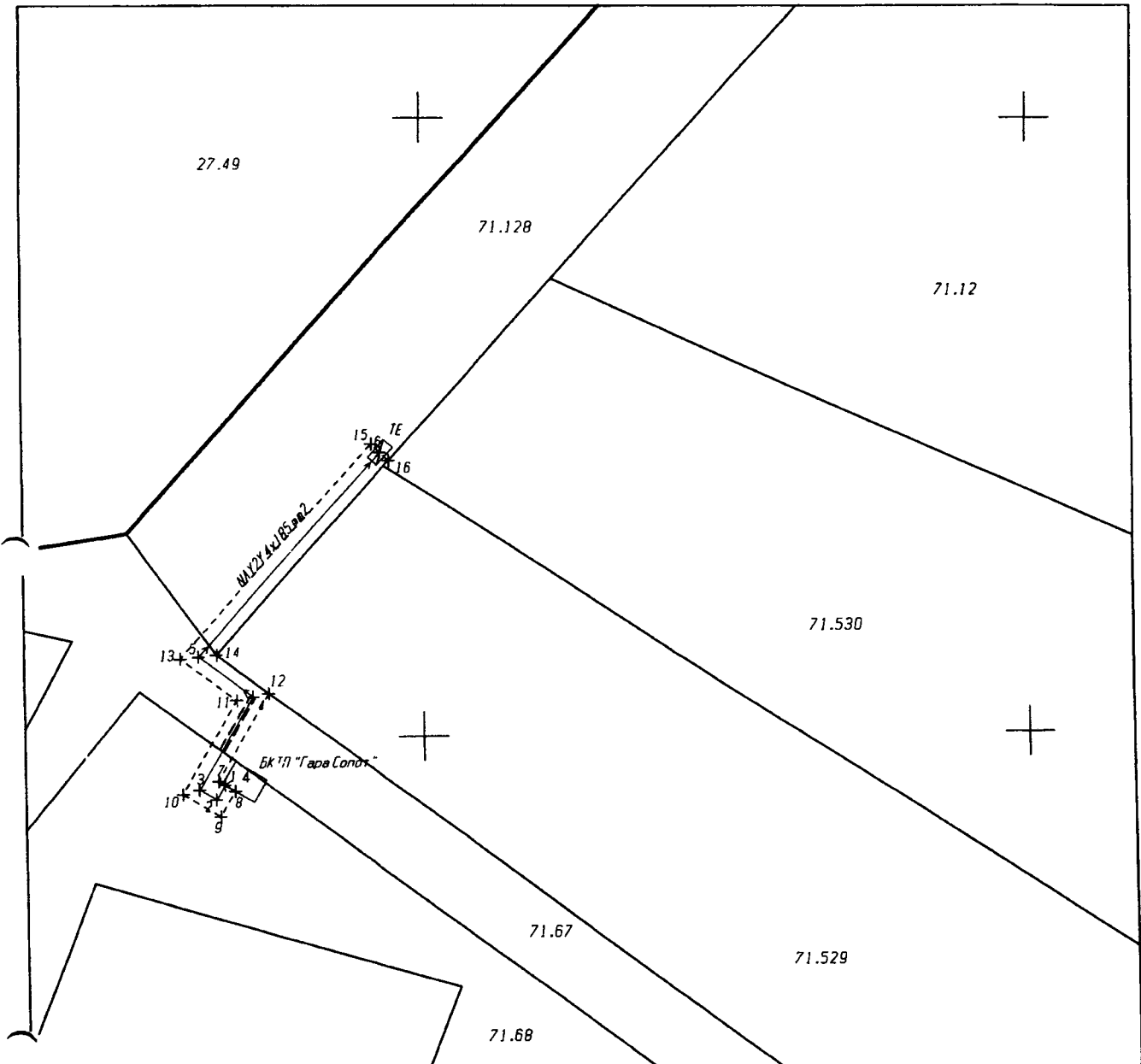
НЕЛИ ПЕНЕВА

Председател на ОбС – Сопот

АНЕЛИЯ БОЧЕВА

Зам.-председател на ОбС – Сопот

Приложение №1
към Решение №114, взето с Протокол №21
от Извънредно заседание на Общински съвет – Сопот,
проведено на 17.12.2020 г.



				"КАРУЕА"ООД - гр.Пловдив, ул."Бозовица"№0, офис 5		1/1	
				ОБЕКТ: Кабелно захранване на табло електромерно за "Водна помпа" в ПИ 68060.71530, м. "Трагата", гр. Сопот, общ. Сопот, обл. Пловдив			
				съгласен съм с проекта			
				възложителя			
				"ЕР-ЮГ" ЕАД			
				СЪГЛАСУВАЛИ:			
ЕА		инж. Р. Иванов		[Signature]			
ЧАСТ		ФАЗА		дата		Проектант:	
геодезия		III		09.2020 г.		инж. М. Димитров	
ПАРЦЕЛАРЕН ПЛАН						М	1 : 500
						гр. Пловдив	

ШГИИС
 1 - ПРЕДСТАВИТЕЛ - 1

ТЕХНИЧЕСКО ЗАДАНИЕ

по чл. 125, във връзка с чл. 124а, ал.7 от ЗУТ

Част: ПУП – ПП /Парцеларен план/

Възложител: "ЕР Юг" ЕАД

Предложение за изработване на проект по чл. 110, ал. 1, т. 5 от ЗУТ, ПУП-ПП /Парцеларен план/ извън границите на урбанизираните територии на линеен обект за елементите на техническата инфраструктура за трасе на кабелна линия 0,4kV в едно трасе от поземлени имоти 68080.71.68, 68080.71.67, 68080.71.128 и достига до поземлен имот 68080.71.530 в землището на гр. Сопот.

Във връзка с утвърждаване на трасе за елементи на техническата инфраструктура е наложително изработване на Парцеларен план за проектно трасе, преминаващо през поземлени имоти, 68080.71.67, 68080.71.128 е около 40 м.

Цел на проекта:

- ✓ Целта на ПП е установяване размера на засегнатите земи от трасето и обхвата (сервитута) на проектното трасе;
- ✓ ПП – обхваща трасето, по което се предвижда изграждане на една кабелна линия 0,4kV в едно трасе преминаващо през поземлени имоти: 68080.71.68, 68080.71.67, 68080.71.128 и достига до поземлен имот 68080.71.530 в землището на гр. Сопот, извън регулация с дължина около 40 л.м;
- ✓ Определяне на размера и границите на трасето;
- ✓ Определяне на координатите на чупките на трасето;
- ✓ Изработване на регистър на засегнатите имоти;

Параметри на Парцеларния план:

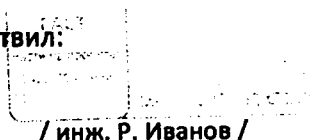
- ✓ Поземлени имоти: 68080.71.68, 68080.71.67, 68080.71.128 в землището на гр. Сопот;
- ✓ Дължина на трасе в землището на гр. Сопот около 40 л.м;
- ✓ Начин на трайно ползване имот 68080.71.68 - земеделска земя, имот 68080.71.67 - за местен път, имот 68080.71.128 - за местен път;
- ✓ Вид собственост: имот 68080.71.68 – общинска частна, имот 68080.71.67 - общинска публична за местен път, имот 68080.71.128 - общинска публична за местен път;

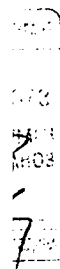
При изработването на проекта за ПУП-ПП да бъдат спазени разпоредбите на Закона за устройство на територията /ЗУТ/ и Наредба № 8/14.06.2001г. за обема и съдържанието на устройствените схеми и планове.

09.2020 г.
гр. Карлово



Изготвил:


/ инж. Р. Иванов /



СПИСЪК ЗА ПОИМЕННО ГЛАСУВАНЕ

на РЕШЕНИЕ № 114

взето с Протокол №21 от извънредно заседание
на Общински съвет – Сопот, проведено на 17.12.2020 г.
чрез платформата Google meet

Относно: Разрешаване изготвяне на проект за Подробен устройствен план - Парцеларен план (ПУП - ПП) извън границите на урбанизираната територия на линеен обект за елементи на техническата инфраструктура - трасе на кабел 0,4 кV за обект: Кабелно захранване на табло електромерно за обект "Водна помпа" в имот 68080.71.530, м. "Трагата", гр. Сопот, Община Сопот.

По Докладна записка с вх. №ДЗ-109/25.11.2020 г. от Деян Дойнов – Кмет на община Сопот

№	Име, презиме, фамилия	„За“	„Против“	„Въздържал се“
1.	Анелия Бочева	+		
2.	Галина Белезирева	+		
3.	Георги Григоров	+		
4.	Георги Алексиев	+		
5.	Евгени Димов	+		
6.	Любомир Джапаров	+		
7.	Мано Мановски	+		
8.	Марин Бодуров	+		
9.	Младен Димитров	+		
10.	Нели Пенева	+		
11.	Павел Павлов	+		
12.	Пепа Попова	+		
13.	Станислав Стоенчев	+		
14.	Стефан Стоянов	+		
15.	Стефан Филчев	+		
16.	Фратьо Куртев	+		
17.	Яна Тодорова	+		
	Общо	17	0	0

НЕЛИ ПЕНЕВА
Председател на Общински съвет – Сопот