СОПОТ В СТРУКТУРА НА ЮЖЕН ЦЕНТРАЛЕН РЕГИОН

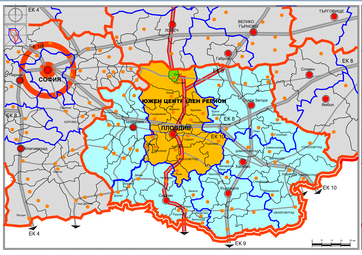

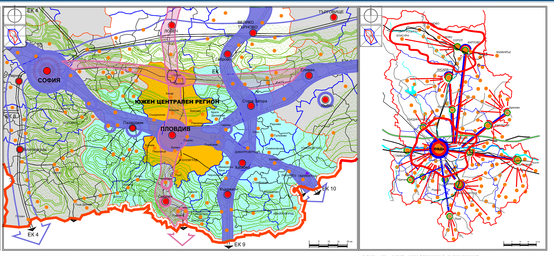

ЮЖЕН ЦЕНТРАЛЕН РАЙОН ЗА ПЛАНИРАНЕ. ИНФРАСТРУКТУРНИ КОРИДОРИ

- Европейски коридори
- Главни пътища
- Напрежени Балкански коридори
- Областни граници
- Областни центрове
- Южен централен район
- Област Пловдив
- Община Сопот
- Общински граници
- Общински центрове

ЮЖЕН ЦЕНТРАЛЕН РАЙОН. ОСИ НА УРБАНИЗАЦИЯ

- Главни урбанистични оси
- Второстепенни урбанистични оси
- Южен централен район
- Област Пловдив
- Общински граници
- Общински центрове

ЗОНА НА УРБАНИСТИЧНО ВЛИЯНИЕ

ОБЩ УСТРОЙСТВЕН ПЛАН НА ОБЩИНА СОПОТ

ПРЕДНАЗНАЧЕНИЕ НА ТЕРИТОРИЯТА

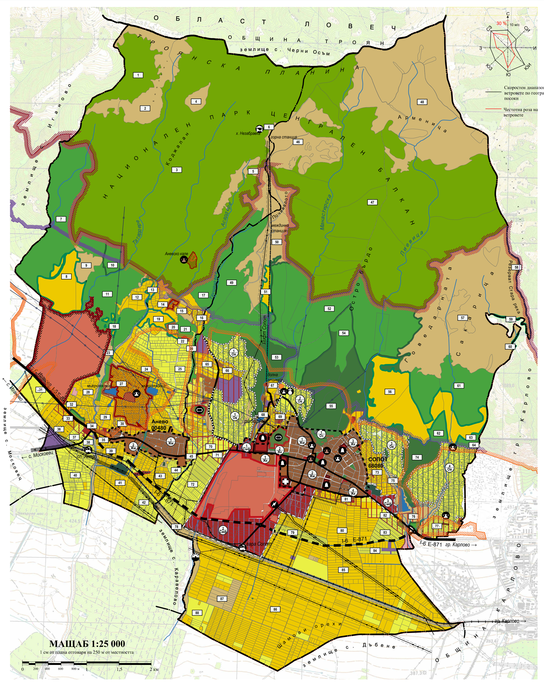
МАЩАБ 1:25 000
1 см от екрана отговаря на 250 м на местността
0 1,25 2,5 5 km
ОБЩИНА СОПОТ
ОБЩИНА ЛОВЕЧ
ОБЩИНА ПЕРУЩИЦА
ОБЩИНА ПЕРНИК
ОБЩИНА ПЕЩЕРА
ОБЩИНА ПАЗАРДЖИК
ОБЩИНА ПЕТРИЧ
ОБЩИНА СТРУМСКА
ОБЩИНА ГОЦЕ ДЕЛЧЕВ
ОБЩИНА ДОБРИНИЩЕ
ОБЩИНА ДОЛНИ ДАБНИК
ОБЩИНА ПЕЩЕРСКО
ОБЩИНА ПАВЕЛ БАНЯ
ОБЩИНА ГАБРОВО
ОБЩИНА ТРЯВНА
ОБЩИНА ДОЛНА МАХАЛА
ОБЩИНА ЧИРПАН
ОБЩИНА СТАРА ЗАГОРА
ОБЩИНА ГАВРОВО
ОБЩИНА ДРЯНОВО
ОБЩИНА ТЪРГОВИЩЕ
ОБЩИНА ВЕЛИКО ТЪРНОВО
ОБЩИНА ЛЕВСКИ
ОБЩИНА ПОРДИМ
ОБЩИНА ПЛЕВЕН
ОБЩИНА ЛОВЕЧ